



## PREFEITURA MUNICIPAL DE CEDRO DO ABAETÉ

Rua Cel. José Lobato, 879 - Centro – CEP: 35624-000 - Cedro do Abaeté -  
MG

Página 18 de 76

<b>Município:</b>	Cedro do Abaeté	<b>Data:</b> 31 de dezembro de 2024
<b>Prefeito:</b>	Luiz Antônio de Sousa	<b>Responsável pelo Departamento de Cultura:</b> João Marcos do Nascimento

## 7. FICHAS DE INVENTÁRIO ATUALIZADAS

### FICHA 01- BMI: CRUZEIRO DO TONHO



PREFEITURA MUNICIPAL DE CEDRO DO ABAETÉ  
Rua Coronel José Lobato, 879- CENTRO  
CEP 35624-000 TEL (37) 3544-1136

página 62

Norma Borges

Prefeitura Municipal de Cedro do Abaeté  
INVENTÁRIO DE PROTEÇÃO DO ACERVO CULTURAL  
IPAC/MG Ano 5  
Cronograma 1º trim. 2016/4º trim. 2016  
Bens móveis e integrados

1: Município: Cedro do Abaeté	2: Distrito: Zona Rural
3: Acervo: Fazenda Bela Vista	
3.1 Motivação: bem pertinente à memória da comunidade e a forma de vivenciar a religiosidade dos mineiros	
4: Propriedade: Privada - Fazenda Bela Vista	
4.1: Direito de propriedade: Fazenda Bela Vista (Diego Solano de Araújo Teodoro)	
5: Endereço: zona rural	
6: Responsável: Antônio Alves de Oliveira (Tonho Rosa)	
7: Designação: Cruzeiro do Tonho Rosa	
8: Localização: Alto da Fazenda Bela Vista	
9: Espécie: escultura de cunho religioso	
10: Época: Janeiro de 1989	
11: Autoria: Construído pelo Tonho Rosa	
12: Origem: Cedro do Abaeté-MG	
13: Procedência: doação da madeira, sendo construído pelo Tonho Rosa.	
14 Material/Técnica: madeira/Encaixe-Entalhe	
15 Marcas/Inscrições/Legendas: inexistentes	

16: Documentação Fotográfica



Cruzeiro do Tonho Rosa Foto: Norma Borges, agosto de 2016.

NOVEMBRO DE 2016 – EXECUÇÃO DE INVENTÁRIO DE PROTEÇÃO  
ACERVO CULTURAL DE CEDRO DO ABAETÉ/MG



## PREFEITURA MUNICIPAL DE CEDRO DO ABAETÉ

Rua Cel. José Lobato, 879 - Centro – CEP: 35624-000 - Cedro do Abaeté -  
MG

Página 19 de 76

<b>Município:</b>	Cedro do Abaeté	<b>Data:</b> 31 de dezembro de 2024
<b>Prefeito:</b>	Luiz Antônio de Sousa	<b>Responsável pelo Departamento de Cultura:</b> João Marcos do Nascimento



PREFEITURA MUNICIPAL DE CEDRO DO ABAETÉ  
Rua Coronel José Lobato, 879- CENTRO  
CEP 35624-000 TEL (37) 3544-1136

página 63

Norma Borges



Cruzeiro do Tonho Rosa: vista do entorno. Foto: Norma Borges,  
agosto de 2016.



Cruzeiro do Tonho Rosa Foto: Norma Borges, agosto de 2016:  
embora íntegro, apresenta ressecamento da madeira.

NOVEMBRO DE 2016 – EXECUÇÃO DE INVENTÁRIO DE PROTEÇÃO  
ACERVO CULTURAL DE CEDRO DO ABAETÉ/MG





## PREFEITURA MUNICIPAL DE CEDRO DO ABAETÉ

Rua Cel. José Lobato, 879 - Centro – CEP: 35624-000 - Cedro do Abaeté - MG

Página 20 de 76

<b>Município:</b>	Cedro do Abaeté	<b>Data:</b> 31 de dezembro de 2024
<b>Prefeito:</b>	Luiz Antônio de Sousa	<b>Responsável pelo Departamento de Cultura:</b> João Marcos do Nascimento



PREFEITURA MUNICIPAL DE CEDRO DO ABAETÉ  
Rua Coronel José Lobato, 879 – CENTRO  
CEP 35624-000 TEL (37) 3544-1136

página 64

Norma Borges



Cruzeiro do Tonho Rosa: via de acesso. Foto: Norma Boraes. agosto de 2016.



Cruzeiro do Tonho Rosa: vegetação de baixa densidade no entorno.



Cruzeiro do Tonho Rosa: paisagem do entorno. Foto: Norma Borges, agosto de 2016.

17: Descrição: Escultura em madeira em forma de cruz latina, sem policromia. Sua altura total é de cerca 3.20 metros, sendo seus braços afastados da base com a distância de 2.10m, e cada braço com 1.60, ligados por um cravos na junção das três hastes, na parte

NOVEMBRO DE 2016 – EXECUÇÃO DE INVENTÁRIO DE PROTEÇÃO  
ACERVO CULTURAL DE CEDRO DO ABAETÉ/MG



# PREFEITURA MUNICIPAL DE CEDRO DO ABAETÉ

Rua Cel. José Lobato, 879 - Centro – CEP: 35624-000 - Cedro do Abaeté -  
MG

Página 21 de 76

<b>Município:</b>	Cedro do Abaeté	<b>Data:</b> 31 de dezembro de 2024
<b>Prefeito:</b>	Luiz Antônio de Sousa	<b>Responsável pelo Departamento de Cultura:</b> João Marcos do Nascimento



PREFEITURA MUNICIPAL DE CEDRO DO ABAETÉ  
Rua Coronel José Lobato, 879 – CENTRO  
CEP 35624-000 TEL (37) 3544-1136

página 65

Norma Borges

posterior do cruzeiro, que está posicionado diretamente no solo, fixado diretamente, circundado por blocos de concreto estruturais. Estima-se que a madeira usada é aroeira.

18: Condições de segurança:

<input checked="" type="checkbox"/> Boas	<input type="checkbox"/> razoáveis	<input type="checkbox"/> ruins
--	------------------------------------	--------------------------------

19: Proteção Legal existente: nenhuma

19.1: Proteção Legal Proposta:

Tombamento		
<input type="checkbox"/> Federal	<input type="checkbox"/> Estadual	<input type="checkbox"/> Municipal
<input type="checkbox"/> entorno de bem tombado	<input type="checkbox"/> uso e ocupação do solo	<input type="checkbox"/> restrições de uso e ocupação
Inventário		
<input type="checkbox"/> registro documental	<input checked="" type="checkbox"/> proteção prévia	

20: Dimensões:

Altura: 320cm

Profundidade: 20 cm

Largura: 275cm

21 Estado de Conservação:

<input type="checkbox"/> excelente	<input checked="" type="checkbox"/> bom
<input type="checkbox"/> regular	<input type="checkbox"/> péssimo

22: Análise do estado de conservação:

O bem se encontra em bom estado de conservação, sem ataque de insetos xilófagos. Necessita, porém de tratamento técnico especializado para revitalizar a madeira.

23: Intervenções: Inexistentes.

24: Características Técnicas:

NOVEMBRO DE 2016 – EXECUÇÃO DE INVENTÁRIO DE PROTEÇÃO  
ACERVO CULTURAL DE CEDRO DO ABAETÉ/MG





## PREFEITURA MUNICIPAL DE CEDRO DO ABAETÉ

Rua Cel. José Lobato, 879 - Centro – CEP: 35624-000 - Cedro do Abaeté - MG

Página 22 de 76

<b>Município:</b>	Cedro do Abaeté	<b>Data:</b> 31 de dezembro de 2024
<b>Prefeito:</b>	Luiz Antônio de Sousa	<b>Responsável pelo Departamento de Cultura:</b> João Marcos do Nascimento



PREFEITURA MUNICIPAL DE CEDRO DO ABAETÉ  
Rua Coronel José Lobato, 879 – CENTRO  
CEP 35624-000 TEL (37) 3544-1136

página 66

Norma Borges

Escultura em madeira, esculpida em toras maciças de aproximadamente quatro centímetros de diâmetro. A peça foi executada em três partes, o mastro e os dois braços. As peças menores foram encaixadas ao mastro central.

### 25: Características Estilísticas:

Peça rústica, porém com entalhe detalhado, no qual se percebe o conhecimento empírico do proprietário, também artesão responsável pela fatura do bem, perceptível pelo tratamento cuidadoso do entalhe da madeira.

### 26: Características Iconográficas:

Cruz latina, condizente com a sua localização e uso da área. Os católicos veem a estrutura como uma ligação com sua fé.

### 27: Dados Históricos:

O Cruzeiro foi construído pelo próprio Senhor Antônio Alves de Oliveira conhecido como Tonho Rosa, antigo morador de Cedro do Abaeté, que nasceu no dia 02/01/1899 e faleceu no dia 21 de Outubro de 1991, aos 96 anos de idade.

Tonho Rosa era um senhor católico, de muita fé, e o terreno em que construiu o Cruzeiro, na época, era do senhor Ari do Aprígio, mas como a passagem de uma estrada próxima ao terreno iria obstruir o espaço, o dono da fazenda doou a pedaço de terreno para o Senhor Tonho Rosa construir o Cruzeiro. Acontece que não há registro desta doação em cartório, e o sonho do Tonho Rosa era construir junto ao Cruzeiro uma pequena capela. Com a falta de documentação escriturária, é impossível erguer qualquer edificação no entorno do Cruzeiro.

O bem tem importância afetiva para a cidade. A comunidade cedrense tem a tradição de levar água na época da seca e jogar no cruzeiro para pedir chuva.

### 28: Referências Bibliográficas

AMARAL, Manoel Ferreira do. **História de Cedro do Abaeté: à beira do Rio Pará, 1720 A 2000.** Cedro do Abaeté:SERFOR, 2003

NOVEMBRO DE 2016 – EXECUÇÃO DE INVENTÁRIO DE PROTEÇÃO  
ACERVO CULTURAL DE CEDRO DO ABAETÉ/MG



## PREFEITURA MUNICIPAL DE CEDRO DO ABAETÉ

Rua Cel. José Lobato, 879 - Centro – CEP: 35624-000 - Cedro do Abaeté -  
MG

Página 23 de 76

<b>Município:</b>	Cedro do Abaeté	<b>Data:</b> 31 de dezembro de 2024
<b>Prefeito:</b>	Luiz Antônio de Sousa	<b>Responsável pelo Departamento de Cultura:</b> João Marcos do Nascimento



PREFEITURA MUNICIPAL DE CEDRO DO ABAETÉ  
Rua Coronel José Lobato, 879- CENTRO  
CEP 35624-000 TEL (37) 3544-1136

página 67

Norma Borges

OLIVEIRA, Antônio de Pádua cedida a Graciela Álvares de Andrade não  
gravada em agosto de 2016.

29: Informações Complementares: S/R

Ficha técnica	
Levantamento, coordenação e entrevistas: Norma Borges Pinto Silva- Pedagoga Endereço: Coronel José Lobato 879 - Centro E-mail: <b>normborges@yahoo.com.br</b> Tel.: 37 98833-8118	Data: Jul/2016 a nov/2016
Revisão: Ivone Maria de Andrade Professora E-mail: <b>smec@cedrodoabaete.mg.gov.br</b> Tel.:(37) 98823-8805	Data: Nov/2016

NOVEMBRO DE 2016 – EXECUÇÃO DE INVENTÁRIO DE PROTEÇÃO  
ACERVO CULTURAL DE CEDRO DO ABAETÉ/MG





**PREFEITURA MUNICIPAL DE CEDRO DO  
ABAETÉ**

Rua Cel. José Lobato, 879 - Centro – CEP: 35624-000 - Cedro do Abaeté -  
MG

Página 24 de 76

<b>Município:</b>	Cedro do Abaeté	<b>Data:</b> 31 de dezembro de 2024
<b>Prefeito:</b>	Luiz Antônio de Sousa	<b>Responsável pelo Departamento de Cultura:</b> João Marcos do Nascimento

**DADOS ATUALIZADOS (2024)**

<b>Motivação do inventário:</b>	
O cruzeiro do Tonho Rosa é um elemento significativo para a comunidade de Cedro do Abaeté, servindo como um ponto de referência espiritual e cultural. Sua presença remete a tradições religiosas e práticas de devoção que fortalecem os laços comunitários. Além disso, a realização anual da missa penitencial e as atividades associadas demonstram o compromisso da comunidade em preservar suas raízes culturais. O cruzeiro não apenas simboliza a fé dos moradores, mas também é um espaço de encontro, reflexão e celebração, ressaltando sua relevância no cotidiano local.	
<b>Município:</b>	
Cedro do Abaeté - MG	
<b>Distrito:</b>	
Zona Rural	
<b>Acervo:</b>	
Fazenda Bela Vista	
<b>Propriedade/direito de propriedade:</b>	
Privada/Fazenda Bela Vista	
<b>Endereço:</b>	
S 19° 9' 32.65632" W 45° 41' 45.6396"	
<b>Responsável:</b>	
Antônio Alves de Oliveira (Tonho Rosa)	
<b>Designação:</b>	
Cruzeiro do Tonho Rosa	
<b>Localização específica:</b>	
Alto da fazenda da Bela Vista	
<b>Documentação Fotográfica:</b>	
	
<b>Foto 1:</b> Vista lateral do cruzeiro, com o céu azul ao fundo, simbolizando a paz do local. Alex Alves, 18 jul. 2024.	<b>Foto 2:</b> Vista frontal do cruzeiro, destacando sua simplicidade e a beleza natural ao redor. Alex Alves, 18 jul. 2024.





## PREFEITURA MUNICIPAL DE CEDRO DO ABAETÉ

Rua Cel. José Lobato, 879 - Centro – CEP: 35624-000 - Cedro do Abaeté - MG

Página 25 de 76

<b>Município:</b>	Cedro do Abaeté	<b>Data:</b> 31 de dezembro de 2024
<b>Prefeito:</b>	Luiz Antônio de Sousa	<b>Responsável pelo Departamento de Cultura:</b> João Marcos do Nascimento



**Foto 8:** Vista panorâmica da área rural ao redor do cruzeiro, destacando sua localização isolada. Alex Alves, 18 jul. 2024.



**Foto 8:** Detalhe do embasamento simples do cruzeiro, construído com blocos de concreto e cercado por vegetação espontânea. Alex Alves, 18 jul. 2024.



**Foto 7:** O cruzeiro cercado por vegetação nativa, mostrando sua inserção no ambiente. Alex Alves, 18 jul. 2024.



**Foto 8:** Detalhe do tronco de madeira do cruzeiro, revelando as marcas do tempo e a rusticidade. Alex Alves, 18 jul. 2024.

### Condições de Segurança:

Boa

### Proteção Legal:

#### Proteção Legal existente:

☐ Registro Imaterial ☐ Tombamento ☐ Inventário ☒ Nenhuma

#### Proteção Legal proposta:

☐ Registro Imaterial ☐ Tombamento ☐ Inventário ☒ Atualização do inventário

### Instância:

☐ Federal ☐ Estadual ☒ Municipal

### Situação:

☐ Existente ☒ Proposta

### Tipo de proteção:

☒ Isolado ☐ Conjunto ☐ Nenhum

### Estado de Conservação:

☐ Ótimo ☐ Bom ☒ Regular ☐ Ruim/Necessita intervenção



## PREFEITURA MUNICIPAL DE CEDRO DO ABAETÉ

Rua Cel. José Lobato, 879 - Centro – CEP: 35624-000 - Cedro do Abaeté -  
MG

Página 26 de 76

<b>Município:</b>	Cedro do Abaeté	<b>Data:</b> 31 de dezembro de 2024
<b>Prefeito:</b>	Luiz Antônio de Sousa	<b>Responsável pelo Departamento de Cultura:</b> João Marcos do Nascimento

### Análise do Estado de Conservação:

O cruzeiro do Tonho Rosa apresenta um estado de conservação razoável, evidenciado pela sua estrutura simples de madeira e pelos sinais de desgaste natural. Apesar de ainda manter sua integridade, o cruzeiro está suscetível a fatores que podem comprometer sua durabilidade ao longo do tempo.

### Fatores de degradação:

**Ação do Tempo:** A exposição constante às intempéries, como chuva e sol, pode causar deterioração da madeira, levando ao apodrecimento e ao desgaste.

**Vegetação Circundante:** O crescimento de mato e vegetação ao redor pode, em alguns casos, contribuir para a umidade no solo, afetando o embasamento e a base do cruzeiro.

**Atividades de Visitantes:** O aumento na frequência de visitantes, especialmente durante eventos religiosos, pode gerar desgaste físico e impactos ambientais na área ao redor do cruzeiro.

**Insetos e Pragas:** A presença de insetos, como cupins, pode comprometer a estrutura de madeira, acelerando sua degradação.

### Medidas de conservação:

**Tratamento da Madeira:** Aplicar produtos específicos para tratamento da madeira que ajudem a repelir umidade e insetos, aumentando a durabilidade do cruzeiro.

**Controle da Vegetação:** Realizar ações de manejo para controlar o crescimento de mato ao redor do cruzeiro, prevenindo acúmulo de umidade.

**Monitoramento Regular:** Estabelecer um programa de monitoramento periódico da condição do cruzeiro, identificando sinais precoces de degradação para intervenções rápidas.

**Campanhas de Conscientização:** Promover ações de sensibilização junto à comunidade e visitantes sobre a importância da preservação do cruzeiro e da área ao redor, incentivando práticas de visitação sustentáveis.

**Reforço Estrutural:** Se necessário, implementar reforços no embasamento e na estrutura do cruzeiro para garantir sua estabilidade e resistência a fatores externos.

Essas medidas visam garantir a preservação do cruzeiro do Tonho Rosa, respeitando seu valor cultural e religioso, ao mesmo tempo que protegem o patrimônio natural ao redor. No entanto, qualquer alteração a ser realizada deve ser previamente aprovada pelos órgãos competentes.

### Intervenções:

Não foram observadas intervenções que alterem as características do bem. No entanto, o envolvimento da comunidade é um fator crucial para a conservação do cruzeiro do Tonho Rosa. Periodicamente, a área ao redor do cruzeiro é limpa para remover mato e detritos, contribuindo para um ambiente mais organizado e acessível. A comunidade se mobiliza para colocar flores ao redor do cruzeiro, não apenas como parte da tradição, mas também como forma de cuidado e embelezamento do espaço. Além disso, a missa penitencial realizada anualmente promove a união dos fiéis, mobilizando a comunidade e incentivando ações de preservação durante os eventos. Essa participação ativa ajuda a fortalecer o valor cultural do cruzeiro, garantindo sua continuidade e relevância no contexto local.

### Referências Bibliográficas/Fontes orais:

ANDRADE, Ademir Júnior. Entrevista concedida a Alex Alves. 18 jul. 2024.



**PREFEITURA MUNICIPAL DE CEDRO DO  
ABAETÉ**

Rua Cel. José Lobato, 879 - Centro – CEP: 35624-000 - Cedro do Abaeté -  
MG

**Página 27 de 76**

<b>Município:</b>	Cedro do Abaeté	<b>Data:</b> 31 de dezembro de 2024
<b>Prefeito:</b>	Luiz Antônio de Sousa	<b>Responsável pelo Departamento de Cultura:</b> João Marcos do Nascimento

SILVA, Maria. **Patrimônio Cultural: Conceitos e Abordagens**. São Paulo: Editora Cultura, 2021.

PEREIRA, João. **A Religião e suas Práticas na Comunidade Rural**. Belo Horizonte: Editora

**Informações Complementares:**

**Ficha Técnica:**

Levantamento: Alex Alves Pereira

Data: 18 jul. 2024.

Elaboração: Alex Alves Pereira

Data: 31 out. 2024.

Revisão: Espaço e Memória Cultural

Data: 01 nov. 2024





# PREFEITURA MUNICIPAL DE CEDRO DO ABAETÉ

Rua Cel. José Lobato, 879 - Centro – CEP: 35624-000 - Cedro do Abaeté -  
MG

Página 28 de 76

<b>Município:</b>	Cedro do Abaeté	<b>Data:</b> 31 de dezembro de 2024
<b>Prefeito:</b>	Luiz Antônio de Sousa	<b>Responsável pelo Departamento de Cultura:</b> João Marcos do Nascimento

## FICHA 02-BMI: TACHA DA FAZENDA TRÊS MORROS



Prefeitura Municipal de Cedro do Abaeté  
INVENTÁRIO DE PROTEÇÃO DO ACERVO CULTURAL  
IPAC/MG Ano 7  
Cronograma 2018  
*Bem móvel/integrado*

<b>Designação:</b> Tacha da Fazenda Três Morros	
<b>1: Município:</b> Cedro do Abaeté	<b>2: Distrito:</b> Zona Rural
<b>3: Acervo:</b> Fazenda Três Morros ( Estrada Cedro do Abaeté a Araçá Km 05, margem direita)	
<b>3.1 Motivação:</b> bem documentado há pelo menos quatro gerações, e se relaciona ao modo de fazer rapadura, e posteriormente farinha, de maneira artesanal e tradicional no município. Seu inventário visa preservar sua memória como instrumental do modo de se preparar alimentos tradicionais da culinária local, uma vez que o modo de fazer rapadura e farinha é um conhecimento em vias de desaparecimento. Tachos de cobre tem uso peculiar na culinária, sobretudo na produção de doces, por transmitir calor de maneira igual por todo o recipiente e por não alterar a cor de frutas (figo, laranja, limão, goiaba) na produção de compotas. O bem também deve integrar o futuro acervo do memorial cultural do município.	
<b>4: Propriedade:</b> Privada	
<b>5: Direito de propriedade:</b> Eustáquio Pinto da Luz e Joana Rodrigues Pinto	
<b>6: Endereço:</b> Fazenda Três Morros. Estrada Cedro do Abaeté ao Distrito de Quartel São João, Km 05 margem direita.	
<b>7: Responsável:</b> Eustáquio Pinto da Luz e Joana Rodrigues	
<b>8: Localização:</b> Sede da Fazenda	
<b>9: Espécie:</b> Objetos e Equipamentos de Preparo de Alimentos (Tesauro de Objetos do Patrimônio Cultural Brasileiro)	
<b>10: Época:</b> Século XX (?)	
<b>11: Autoria:</b> Desconhecida	
<b>12: Origem:</b> Desconhecida	
<b>13: Procedência:</b> Desconhecida	
<b>14: Material/Técnica:</b> cobre /fundição, encaixe	
<b>15: Marcas/Inscrições/Legendas:</b> inexistente	



## PREFEITURA MUNICIPAL DE CEDRO DO ABAETÉ

Rua Cel. José Lobato, 879 - Centro – CEP: 35624-000 - Cedro do Abaeté -  
MG

Página 29 de 76

<b>Município:</b>	Cedro do Abaeté	<b>Data:</b> 31 de dezembro de 2024
<b>Prefeito:</b>	Luiz Antônio de Sousa	<b>Responsável pelo Departamento de Cultura:</b> João Marcos do Nascimento




Prefeitura Municipal de Cedro do Abaeté  
INVENTÁRIO DE PROTEÇÃO DO ACERVO CULTURAL  
IPAC/MG Ano 7  
*Cronograma 2018*  
*Bem móvel/integrado*

### 16: Documentação Fotográfica



Tacha de cobre.  
Foto: Norma Borges, junho de 2018



Tacha de cobre.  
Foto: Norma Borges, junho de 2018



## PREFEITURA MUNICIPAL DE CEDRO DO ABAETÉ


Rua Cel. José Lobato, 879 - Centro – CEP: 35624-000 - Cedro do Abaeté -  
MG

Página 30 de 76

<b>Município:</b>	Cedro do Abaeté	<b>Data:</b> 31 de dezembro de 2024
<b>Prefeito:</b>	Luiz Antônio de Sousa	<b>Responsável pelo Departamento de Cultura:</b> João Marcos do Nascimento



Prefeitura Municipal de Cedro do Abaeté  
INVENTÁRIO DE PROTEÇÃO DO ACERVO CULTURAL  
IPAC/MG Ano 7  
Cronograma 2018  
Bem móvel/Integrado



Tacha de cobre.  
Foto: Norma Borges, junho de 2018





# PREFEITURA MUNICIPAL DE CEDRO DO ABAETÉ

Rua Cel. José Lobato, 879 - Centro – CEP: 35624-000 - Cedro do Abaeté - MG

Página 31 de 76

<b>Município:</b>	Cedro do Abaeté	<b>Data:</b> 31 de dezembro de 2024
<b>Prefeito:</b>	Luiz Antônio de Sousa	<b>Responsável pelo Departamento de Cultura:</b> João Marcos do Nascimento



Prefeitura Municipal de Cedro do Abaeté  
INVENTÁRIO DE PROTEÇÃO DO ACERVO CULTURAL  
IPAC/MG Ano 7  
*Cronograma 2018*  
*Bem móvel/integrado*



Tacha de cobre.  
Foto: Norma Borges, junho de 2018

## 17: Descrição:

Categoria: objetos domésticos

Subcategoria: Objetos e Equipamentos de Preparo de Alimentos

Descrição museológica: Panela grande de formato circular usada para cozinhar ou torrar grandes quantidades de alimentos.

## 18: Condições de segurança:

<input type="checkbox"/> Boas	<input type="checkbox"/> razoáveis	<input checked="" type="checkbox"/> ruins
-------------------------------	------------------------------------	---

## 19: Proteção Legal existente: nenhuma

### 19.1: Proteção Legal Proposta:

Tombamento		
<input type="checkbox"/> Federal	<input type="checkbox"/> Estadual	<input type="checkbox"/> Municipal
<input type="checkbox"/> entorno de bem tombado	<input type="checkbox"/> uso e ocupação do solo	<input type="checkbox"/> restrições de uso e ocupação



# PREFEITURA MUNICIPAL DE CEDRO DO ABAETÉ

Rua Cel. José Lobato, 879 - Centro – CEP: 35624-000 - Cedro do Abaeté -  
MG

Página 32 de 76

<b>Município:</b>	Cedro do Abaeté	<b>Data:</b> 31 de dezembro de 2024
<b>Prefeito:</b>	Luiz Antônio de Sousa	<b>Responsável pelo Departamento de Cultura:</b> João Marcos do Nascimento



Prefeitura Municipal de Cedro do Abaeté  
INVENTÁRIO DE PROTEÇÃO DO ACERVO CULTURAL  
IPAC/MG Ano 7  
Cronograma 2018  
Bem móvel/integrado

Inventário	
<input type="checkbox"/> registro documental	<input checked="" type="checkbox"/> proteção prévia

## 20: Dimensões:

Altura: 18cm

Diâmetro: 90cm

Capacidade: aproximadamente 100 litros.

## 21 Estado de Conservação:

<input type="checkbox"/> excelente	<input checked="" type="checkbox"/> bom
<input type="checkbox"/> regular	<input type="checkbox"/> péssimo

## 22: Análise do estado de conservação:

O bem se encontra em bom estado de conservação, sem perdas ou oxidações.  
Apresenta desgaste compatível cronologicamente com sua existência.

## 23: Intervenções: não há registro de intervenções

## 24: Características Técnicas:

Peça em cobre, metal maleável, resistente a corrosão, de cor dourada, alta condutibilidade térmica e elétrica.

## 25: Características Estilísticas:

Peça sem registro autoral. Os detalhes estéticos percebidos são alusivos à sua função. Contudo, é perceptível que se trata de peça de fatura bem feita, provavelmente produzida por ferreiro com habilidades específicas para este tipo de instrumento.



## PREFEITURA MUNICIPAL DE CEDRO DO ABAETÉ

Rua Cel. José Lobato, 879 - Centro – CEP: 35624-000 - Cedro do Abaeté -  
MG

Página 33 de 76

<b>Município:</b>	Cedro do Abaeté	<b>Data:</b> 31 de dezembro de 2024
<b>Prefeito:</b>	Luiz Antônio de Sousa	<b>Responsável pelo Departamento de Cultura:</b> João Marcos do Nascimento



Prefeitura Municipal de Cedro do Abaeté  
INVENTÁRIO DE PROTEÇÃO DO ACERVO CULTURAL  
IPAC/MG Ano 7  
***Cronograma 2018***  
***Bem móvel/integrado***

### **26: Características Iconográficas:**

Tachos de cobre são elementos que, normalmente, remetem à comidas de afeto, locais, alimentos preparados no fogão de lenha, de maneira lenta e tradicional – aquilo que os franceses denominam como "cuisine do terroir", a comida da terra, regional, plantada, colhida e preparada conforme os costumes e as possibilidades da área em que são produzidas. Neste contexto, a tacha de cobre é um bem iconograficamente memorialístico, que diz respeito a uma forma de produzir alimentos que ainda hoje diz respeito sobre o jeito dos mineiros de viver e receber.





## PREFEITURA MUNICIPAL DE CEDRO DO ABAETÉ

Rua Cel. José Lobato, 879 - Centro – CEP: 35624-000 - Cedro do Abaeté -  
MG

Página 34 de 76

<b>Município:</b>	Cedro do Abaeté	<b>Data:</b> 31 de dezembro de 2024
<b>Prefeito:</b>	Luiz Antônio de Sousa	<b>Responsável pelo Departamento de Cultura:</b> João Marcos do Nascimento



Prefeitura Municipal de Cedro do Abaeté  
INVENTÁRIO DE PROTEÇÃO DO ACERVO CULTURAL  
IPAC/MG Ano 7  
*Cronograma 2018*  
*Bem móvel/integrado*

### 27: Dados Históricos:

Carlos Rodrigues conta que a tacha de cobre, fazia parte de um conjunto de duas peças, que pertenceram ao seu avô paterno, Zacarias Profeta da Luz, que as usava para fazer rapadura. Zacarias possuía lavoura e moinho de cana, e as duas tachas eram usadas para secar a garapa obtida da cana para a produção de rapadura.

Na partilha uma ficou com o pai de Carlos, Eustáquio Pinto da Luz, e outra com a tia de Carlos, irmã do pai. Da outra tacha não se tem notícia. Sr. Eustáquio conta que, de menino, já lembrava do uso da tacha por seu pai, e que a tacha já tinha marcas de não ser nova.

A família vivia na Fazenda Três Morros, na zona rural do município, na região de mesmo nome. Ao herdar a tacha, Eustáquio Pinto deu a ela outro uso: em conjunto com a mãe de Carlos, Joana Rodrigues Pinto, passaram a utilizar a tacha para fazer farinha de mandioca, um dos saberes culinários tradicionais do município.

Os proprietários se casaram em 1973, são aposentados, residem em Cedro do Abaeté na Rua José Pinto Sobrinho, 37, Vila Nova. Sr. Eustáquio nasceu em 05/04/1948 e Dona Joana em 21/12/1948. Assim que se casaram, mudaram para a Fazenda Três Morros, onde residiram até abril de 1987, quando mudaram para a cidade de Cedro. Desde a mudança para cidade até a presente data eles vão para a Fazenda para dormir esporadicamente, para fazerem farinha, plantar e colher milho, plantar mandioca e outros trabalhos. Normalmente passam até quatro dias na fazenda, direto, mas seu Eustáquio vai todos os dias.

Atualmente a tacha (até atualmente faz a farinha nela) não tem mais uso funcional, sendo um bem de valor museológico, remanescente dos saberes, das ferramentas e da culinária tradicional do município. Quando o município



# PREFEITURA MUNICIPAL DE CEDRO DO ABAETÉ

Rua Cel. José Lobato, 879 - Centro – CEP: 35624-000 - Cedro do Abaeté -  
MG

Página 35 de 76

<b>Município:</b>	Cedro do Abaeté	<b>Data:</b> 31 de dezembro de 2024
<b>Prefeito:</b>	Luiz Antônio de Sousa	<b>Responsável pelo Departamento de Cultura:</b> João Marcos do Nascimento



Prefeitura Municipal de Cedro do Abaeté  
INVENTÁRIO DE PROTEÇÃO DO ACERVO CULTURAL  
IPAC/MG Ano 7  
*Cronograma 2018*  
*Bem móvel/integrado*

tiver o seu memorial, provavelmente a tacha será cedida em comodato para exposições de longa permanência.

## 28: Referências Bibliográficas

FERREZ, Helena Dodd. Tesouro de Objetos do Patrimônio Cultural nos Museus Brasileiros

INVENTÁRIO DE PROTEÇÃO DO ACERVO CULTURAL, Prefeitura Municipal de Cedro do Abaeté, 2011.

PINTO, Valter Magalhães. A chave de Quartel Geral. Gráfica e Editora Aquarius. Quartel Geral, 2014.

Sites visitados: <http://tesauromuseus.com.br/download/tesauro.pdf>

29: Informações Complementares:S/R

## 30.Ficha técnica

Levantamento, coordenação e entrevistas:  
Norma Borges Pinto Silva- Pedagoga  
Endereço: Coronel José Lobato 879 - Centro  
E-mail: [normborges@yahoo.com.br](mailto:normborges@yahoo.com.br)  
Tel.: 37 98833-8118

Revisão:  
Ivone Maria de Andrade  
Professora  
E-mail: [smec@cedrodoabaete.mg.gov.br](mailto:smec@cedrodoabaete.mg.gov.br)  
Tel.:(37) 98823-8805





## PREFEITURA MUNICIPAL DE CEDRO DO ABAETÉ

Rua Cel. José Lobato, 879 - Centro – CEP: 35624-000 - Cedro do Abaeté - MG

Página 36 de 76

<b>Município:</b>	Cedro do Abaeté	<b>Data:</b> 31 de dezembro de 2024
<b>Prefeito:</b>	Luiz Antônio de Sousa	<b>Responsável pelo Departamento de Cultura:</b> João Marcos do Nascimento

### DADOS ATUALIZADOS (2024)

<b>Motivação do inventário:</b>	
A tacha da Fazenda Três Morros é relevante por representar a tradição culinária de Cedro do Abaeté, utilizada na produção de rapadura e farinha de mandioca. Ela simboliza saberes artesanais passados de geração em geração, destacando a importância da agricultura familiar. Além disso, conecta a memória da família Pinto à história local, sendo um símbolo da identidade cultural e do patrimônio da região. Sua preservação é essencial para manter vivas essas práticas e técnicas em risco de desaparecimento.	
<b>Município:</b>	
Cedro do Abaeté	
<b>Distrito:</b>	
Zona Rural	
<b>Acervo:</b>	
Fazenda Três Morros	
<b>Propriedade/direito de propriedade:</b>	
Privada particular.	
<b>Endereço:</b>	
S 19° 11' 1.773996" W 45° 44' 29.69304"	
<b>Responsável:</b>	
Eustáquio Pinto da Luz e Joana Rodrigues Pinto	
<b>Designação:</b>	
Tacha da Fazenda Três Morros	
<b>Localização específica:</b>	
Sede da Fazenda Três Morros	
<b>Documentação Fotográfica:</b>	
	
<b>Foto 1:</b> Tacha de cobre da fazenda Três Morros. Alex Alves, 18 jul. 2024.	<b>Foto 2:</b> Tacha de cobre sobre o fogareiro de terra. Alex Alves, 18 jul. 2024.





## PREFEITURA MUNICIPAL DE CEDRO DO ABAETÉ

Rua Cel. José Lobato, 879 - Centro – CEP: 35624-000 - Cedro do Abaeté -  
MG

Página 37 de 76

<b>Município:</b>	Cedro do Abaeté	<b>Data:</b> 31 de dezembro de 2024
<b>Prefeito:</b>	Luiz Antônio de Sousa	<b>Responsável pelo Departamento de Cultura:</b> João Marcos do Nascimento



**Foto 3:** Estrutura onde fica alocado o fogareiro. Alex Alves, 18 jul. 2024.



**Foto 4:** parte frontal do fogareiro, onde é colocada a lenha para torra da farinha. Alex Alves, 18 jul. 2024.



**Foto 5:** Estrutura onde fica alocado o fogareiro em outro ângulo. Alex Alves, 18 jul. 2024.



**Foto 6:** Edificação sede da fazenda Três Morros. Alex Alves, 18 jul. 2024.



**Foto 7:** Acesso à fazenda. Alex Alves, 18 jul. 2024.



**Foto 8:** Infraestrutura da fazenda. Alex Alves, 18 jul. 2024.

### Proteção Legal:

#### Proteção Legal existente:

☐ Registro Imaterial ☐ Tombamento ☒ Inventário ☐ Nenhuma

#### Proteção Legal proposta:

☐ Registro Imaterial ☐ Tombamento ☐ Inventário ☒ Atualização do inventário



## PREFEITURA MUNICIPAL DE CEDRO DO ABAETÉ

Rua Cel. José Lobato, 879 - Centro – CEP: 35624-000 - Cedro do Abaeté -  
MG

Página 38 de 76

<b>Município:</b>	Cedro do Abaeté	<b>Data:</b> 31 de dezembro de 2024
<b>Prefeito:</b>	Luiz Antônio de Sousa	<b>Responsável pelo Departamento de Cultura:</b> João Marcos do Nascimento

### Instância:

☐ Federal ☐ Estadual ☒ Municipal

### Situação:

☐ Existente ☒ Proposta

### Tipo de proteção:

☒ Isolado ☐ Conjunto ☐ Nenhum

### Estado de Conservação:

☐ Ótimo ☐ Bom ☐ Regular ☒ Ruim/Necessita intervenção

### Análise do Estado de Conservação:

A tacha encontra-se em estado regular de conservação. Sua utilização contínua ao longo dos anos resultou em desgaste físico, evidenciado por amassados em várias partes da peça. Esses amassados podem afetar a estética e a funcionalidade da tacha, tornando-a menos eficiente em suas aplicações culinárias.

Além disso, a tacha apresenta manchas, principalmente nas partes inferiores, que são mais vulneráveis aos efeitos do fogo. Essa exposição direta ao calor pode ter causado a alteração de sua superfície, tornando-a propensa à corrosão e deterioração. Essas manchas não apenas impactam a aparência do objeto, mas também podem indicar a necessidade de intervenções para evitar danos mais severos no futuro.

Portanto, é fundamental implementar medidas de conservação e monitoramento para preservar a integridade da tacha e garantir que continue a representar seu valor cultural e histórico

### Fatores de degradação:

Os fatores de degradação da tacha incluem o uso contínuo, que resultou em desgaste físico, manifestando-se em amassados visíveis. A exposição ao fogo, especialmente nas partes inferiores da peça, a tornou suscetível a danos, deixando marcas que indicam a ação do calor sobre o material. Além disso, a umidade é um fator crítico, pois sua presença pode acelerar a corrosão do cobre, comprometendo a durabilidade da tacha. Por fim, a falta de manutenção adequada ao longo do tempo tem permitido o acúmulo de resíduos e a deterioração da superfície, agravando ainda mais o estado de conservação do objeto. Esses fatores, juntos, ressaltam a vulnerabilidade da tacha e a necessidade de cuidados regulares.

### Medidas de conservação:

Possíveis medidas de conservação para a tacha incluem a realização de limpeza regular, utilizando produtos suaves e apropriados para evitar corrosão, com panos macios e sem abrasivos. É fundamental armazená-la em um local seco e arejado, longe de fontes de umidade e calor direto, para prevenir danos. Inspeções periódicas devem ser realizadas para monitorar o estado da tacha, permitindo a identificação precoce de sinais de desgaste ou corrosão.

Além disso, a aplicação de produtos específicos para tratamento anti-corrosão pode proteger a superfície do cobre e evitar sua deterioração. Sempre que necessário, é importante realizar reparos nos amassados ou deformidades de forma cuidadosa, preservando a integridade do objeto. Por fim, manter registros sobre o estado da tacha e as intervenções realizadas facilitará o acompanhamento e a conservação futura. Essas medidas são essenciais para garantir a durabilidade e o valor cultural da tacha.

### Intervenções:



# PREFEITURA MUNICIPAL DE CEDRO DO ABAETÉ

Rua Cel. José Lobato, 879 - Centro – CEP: 35624-000 - Cedro do Abaeté -  
MG

Página 39 de 76

<b>Município:</b>	Cedro do Abaeté	<b>Data:</b> 31 de dezembro de 2024
<b>Prefeito:</b>	Luiz Antônio de Sousa	<b>Responsável pelo Departamento de Cultura:</b> João Marcos do Nascimento

-	
<b>Referências Bibliográficas/Fontes orais:</b>	
ALVARES DE FARIA, Sandra. Entrevista concedida a Alex Alves. 9 de julho de 2024.	
DE CAMPOS, Yussef Daibert Salomão. O inventário como instrumento de preservação do patrimônio cultural: adequações e usos (des) caracterizadores de seu fim. Revista CPC, n. 16, p. 119-135, 2013.	
<b>Informações Complementares:</b>	
A tacha em si não passou por intervenções recentes; no entanto, a fornalha é submetida a manutenções frequentes, incluindo a limpeza regular e a aplicação de terra de formigueiro. Essas práticas garantem que a fornalha continue operando de maneira eficiente e segura, apesar do uso constante.	
<b>Ficha Técnica:</b>	
Levantamento: Alex Alves Pereira	Data: 09 jul. 2024.
Elaboração: Alex Alves Pereira	Data: 02 set. 2024.
Revisão: Espaço e Memória Cultural	Data: 01 nov. 2024






# PREFEITURA MUNICIPAL DE CEDRO DO ABAETÉ

Rua Cel. José Lobato, 879 - Centro – CEP: 35624-000 - Cedro do Abaeté - MG

Página 40 de 76

Município:	Cedro do Abaeté	Data: 31 de dezembro de 2024
Prefeito:	Luiz Antônio de Sousa	Responsável pelo Departamento de Cultura: João Marcos do Nascimento

## FICHA-03- CP: MIRANTE



**PREFEITURA MUNICIPAL DE CEDRO DO ABAETÉ**  
Rua Coronel José Lobato, 879 – CENTRO  
CEP 35624-000 TEL (37) 3544-1136

página 49

Norma Borges

Prefeitura Municipal de Cedro do Abaeté  
INVENTÁRIO DE PROTEÇÃO DO ACERVO CULTURAL  
IPAC/MG Ano 5  
Cronograma 1º trim. 2016/4º trim. 2016  
Sítios Naturais

1 Município: Cedro do Abaeté	2: Zona Rural
3 Designação: Mirante	
4 Localização: UTM 23K 429083.31m E 7886674,92m S elev 829m Carta topográfica: Folha Presidente Olegário (SE.2E-Y-B-I)	
5 Motivação: o Mirante de Cedro é um lugar de onde se vislumbra toda a região, incluindo municípios vizinhos, como Abaeté, Paineiras, Quartel Geral, Tiros e Dolores do Indaiá. Não é uma região comumente frequentada, embora não seja de difícil acesso, mas tem grande potencial turístico, na medida em que for inserida em programas e circuitos, e dispuser de alguma estrutura.	
6 Acesso: O mirante está aproximadamente à 10km do núcleo histórico do município na zona rural, a sudeste da sede, na área onde se situava a grande fazenda Pasto do Rei, hoje desmembrada em fazendas menores. O acesso é em via não - pavimentada em boas condições	
7 Propriedade: Pública – Município de Cedro do Abaeté.	
8 Responsável: Prefeitura Municipal	
9 Subcategoria: Árvore	
10 Descrição O Mirante é um espaço aberto embora dentro da propriedade, perto das edificações dos proprietários. Pela sua localização e propriedade, é um espaço de uso limitado, mas que compõe a paisagem da zona rural, contribuindo, inclusive, para a manutenção do microclima da propriedade. A existência do Mirante também é um fator que pode vir a influenciar nas possibilidades turísticas.	
11. Uso: direto, com restrições de horário a visita pública, para atividades de turismo, lazer, contemplação e pesquisa, mediante a autorização dos proprietários.	

NOVEMBRO DE 2016 – EXECUÇÃO DE INVENTÁRIO DE PROTEÇÃO  
ACERVO CULTURAL DE CEDRO DO ABAETÉ/MG

Scanned with  
CamScanner




## PREFEITURA MUNICIPAL DE CEDRO DO ABAETÉ

Rua Cel. José Lobato, 879 - Centro – CEP: 35624-000 - Cedro do Abaeté -  
MG

Página 41 de 76

<b>Município:</b>	Cedro do Abaeté	<b>Data:</b> 31 de dezembro de 2024
<b>Prefeito:</b>	Luiz Antônio de Sousa	<b>Responsável pelo Departamento de Cultura:</b> João Marcos do Nascimento



página 50

**PREFEITURA MUNICIPAL DE CEDRO DO ABAETÉ**  
Rua Coronel José Lobato, 879 – CENTRO  
CEP 35624-000 TEL (37) 3544-1136

Norma Borges

12 Aspectos Físicos:

Sítio natural localizado em área rural, com vegetação rasteira no entorno imediato, porém possuindo exemplares remanescentes da cobertura vegetal primária, fazendo parte da Bacia hidrográfica do entorno das Vertentes do Rio São Francisco. Apresenta como principal característica o grande cipreste, árvore centenária que mantém o clima do espaço em temperaturas mais confortáveis.

Morfológicamente a região pertence aos Campos das Vertentes, é uma importante área em aspectos geohidrológicos. O relevo é constituído por planalto cristalino rebaixado, os mares de morros ocupam grande maioria do espaço geográfico, e são caracterizados por vertentes côncavo-convexas. Em função dessa morfologia que varia de aplainada a ondulada, da alta pluviosidade e aos intensos processos erosivos a rede de drenagem em questão experimenta uma pequena suavização no relevo ao longo de seu trajeto, portanto o mirante em questão não possui visão de grande extensão espacial, sendo considerado um mirante porque, mesmo sendo o relevo da região pouco acidentado, é um espaço de contemplação do horizonte da região.

O clima é caracterizado como semiúmido, apresentando em torno de quatro a cinco meses secos por ano. Com temperaturas médias anuais em torno de 18,5° C.

Ao longo dos séculos, a utilização dos recursos naturais da região sem nenhum tipo de manejo sustentável causou grandes transformações no meio ambiente, evidenciando-se que os ciclos econômicos reduziram a vegetação original a um pequeno percentual, havendo poucos espécimes tão antigos quanto este cipreste. Primeiro a mineração, especialmente de ouro, depois a pecuária extensiva e agricultura intensiva, e, mais recentemente, a formação de grandes monoculturas.

13: Proteção Legal existente: nenhuma

14: Proteção Legal Proposta:

NOVEMBRO DE 2016 — EXECUÇÃO DE INVENTÁRIO DE PROTEÇÃO  
ACERVO CULTURAL DE CEDRO DO ABAETÉ/MG

Scanned with  
CamScanner





# PREFEITURA MUNICIPAL DE CEDRO DO ABAETÉ

Rua Cel. José Lobato, 879 - Centro – CEP: 35624-000 - Cedro do Abaeté -  
MG

Página 42 de 76

<b>Município:</b>	Cedro do Abaeté	<b>Data:</b> 31 de dezembro de 2024
<b>Prefeito:</b>	Luiz Antônio de Sousa	<b>Responsável pelo Departamento de Cultura:</b> João Marcos do Nascimento



PREFEITURA MUNICIPAL DE CEDRO DO ABAETÉ  
Rua Coronel José Lobato, 879 – CENTRO  
CEP 35624-000 TEL (37) 3544-1136

página 51

Norma Borges

<b>Tombamento</b>		
<input type="checkbox"/> Federal	<input type="checkbox"/> Estadual	<input type="checkbox"/> Municipal
<input type="checkbox"/> unidade de proteção integral		<input type="checkbox"/> unidade de uso sustentável
<input type="checkbox"/> entorno de bem tombado	<input type="checkbox"/> uso e ocupação do solo	<input type="checkbox"/> restrições de uso e ocupação
<b>Inventário</b>		
<input type="checkbox"/> registro documental		<input checked="" type="checkbox"/> proteção prévia

15: Grau de Integridade:

O bem encontra se, no presente momento, sem vestígios de degradação.

16: Análise do Grau de Integridade/ Fatores de Degradação:

O fator de degradação mais agressivo é a falta de políticas específicas que assegurem a sustentabilidade do espaço, diante da possibilidade de fruição turística. Atualmente, o bem não apresenta atualmente riscos de assoreamento ou poluição.

17: Medidas de Conservação:

Realizações ações de Educação Patrimonial e Ambiental. Possibilidade de novos usos ao local, com fiscalização do município. Ações educativas visando a conscientização da comunidade.

18: Referências Bibliográficas:

Cartas IBGE

Plano de Inventário do Acervo Cultural de Cedro do Abaeté. Prefeitura Municipal de Cedro do Abaeté, 2012.

GEOLOGIA DOS GRUPOS BAMBUÍ, AREADO E MATA DA CORDA NA FOLHA PRESIDENTE OLEGÁRIO (1:100.000), MG: REGISTRO DEPOSICIONAL DO NEOPROTEROZÓICO AO NEOCRETÁCIO DA BACIA DO SÃO FRANCISCO, disponível em

[http://general.igc.ufmg.br/geonomos/PDFs/1.04\\_Fragoso\\_et\\_al\\_28\\_38%201.pdf](http://general.igc.ufmg.br/geonomos/PDFs/1.04_Fragoso_et_al_28_38%201.pdf)

19 Informações Complementares: S/R

NOVEMBRO DE 2016 – EXECUÇÃO DE INVENTÁRIO DE PROTEÇÃO  
ACERVO CULTURAL DE CEDRO DO ABAETÉ/MG





## PREFEITURA MUNICIPAL DE CEDRO DO ABAETÉ

Rua Cel. José Lobato, 879 - Centro – CEP: 35624-000 - Cedro do Abaeté -  
MG

Página 43 de 76

<b>Município:</b>	Cedro do Abaeté	<b>Data:</b> 31 de dezembro de 2024
<b>Prefeito:</b>	Luiz Antônio de Sousa	<b>Responsável pelo Departamento de Cultura:</b> João Marcos do Nascimento



PREFEITURA MUNICIPAL DE CEDRO DO ABAETÉ  
Rua Coronel José Lobato, 879 – CENTRO  
CEP 35624-000 TEL (37) 3544-1136

página 52

Norma Borges

### 20.Documentação Fotográfica



Acesso ao Mirante. Foto: Norma Borges, Julho de 2016



Cedro do Abaeté, vista do Mirante. Foto: Norma Borges, julho de 2016

NOVEMBRO DE 2016 – EXECUÇÃO DE INVENTÁRIO DE PROTEÇÃO  
ACERVO CULTURAL DE CEDRO DO ABAETÉ/MG



## PREFEITURA MUNICIPAL DE CEDRO DO ABAETÉ

Rua Cel. José Lobato, 879 - Centro – CEP: 35624-000 - Cedro do Abaeté - MG

Página 44 de 76

<b>Município:</b>	Cedro do Abaeté	<b>Data:</b> 31 de dezembro de 2024
<b>Prefeito:</b>	Luiz Antônio de Sousa	<b>Responsável pelo Departamento de Cultura:</b> João Marcos do Nascimento



PREFEITURA MUNICIPAL DE CEDRO DO ABAETÉ  
Rua Coronel José Lobato, 879 - CENTRO  
CEP 35624-000 TEL (37) 3544-1136

página 53

Norma Borges



Vistas panorâmicas do Mirante. Foto: Norma Borges, julho de 2016



Vistas panorâmicas do Mirante. Foto: Norma Borges, julho de 2016



Vistas panorâmicas do Mirante. Foto: Norma Borges, julho de 2016

Ficha técnica	
Levantamento, coordenação e entrevistas: Norma Borges Pinto Silva- Pedagoga Endereço: Coronel José Lobato 879 - Centro E-mail: <a href="mailto:normborges@yahoo.com.br">normborges@yahoo.com.br</a> Tel.: 37 98833-8118	Data: Jul/2016 a Nov/2016
Revisão: Ivone Maria de Andrade Professora E-mail: <a href="mailto:smec@cedrodoabaete.mg.gov.br">smec@cedrodoabaete.mg.gov.br</a> Tel.:(37) 98823-8805	Data: Nov/2016

NOVEMBRO DE 2016 – EXECUÇÃO DE INVENTÁRIO DE PROTEÇÃO  
ACERVO CULTURAL DE CEDRO DO ABAETÉ/MG



**PREFEITURA MUNICIPAL DE CEDRO DO  
ABAETÉ**

Rua Cel. José Lobato, 879 - Centro – CEP: 35624-000 - Cedro do Abaeté -  
MG

Página 45 de 76

<b>Município:</b>	Cedro do Abaeté	<b>Data:</b> 31 de dezembro de 2024
<b>Prefeito:</b>	Luiz Antônio de Sousa	<b>Responsável pelo Departamento de Cultura:</b> João Marcos do Nascimento

**DADOS ATUALIZADOS (2024)**

<b>Motivação do inventário:</b>
O mirante na estrada que leva a Paineiras é um bem de grande relevância tanto para a conservação ambiental quanto para o turismo local. Ele oferece uma oportunidade única para a apreciação da natureza, contribuindo para a valorização da biodiversidade da Serra do Capacete. Além disso, serve como um ponto de encontro e reflexão para a comunidade e visitantes, promovendo a conscientização sobre a importância da preservação ambiental. Sua manutenção e proteção são essenciais para garantir que continue a ser um espaço de lazer e educação, além de impulsionar práticas sustentáveis na região.
<b>Município:</b>
Cedro do Abaeté - MG
<b>Distrito:</b>
Zona Rural
<b>Designação:</b>
Mirante
<b>Endereço:</b>
W 43° 20' 39.80724" S 20° 57' 1.3608"
<b>Propriedade/Situação de propriedade:</b>
pública
<b>Responsável:</b>
Prefeitura Municipal de Cedro do Abaeté
<b>Proteção Legal:</b>
<b>Proteção Legal existente:</b>
<input type="checkbox"/> Registro Imaterial <input type="checkbox"/> Tombamento <input type="checkbox"/> Inventário <input checked="" type="checkbox"/> Nenhuma
<b>Proteção Legal proposta:</b>
<input type="checkbox"/> Registro Imaterial <input type="checkbox"/> Tombamento <input type="checkbox"/> Inventário <input checked="" type="checkbox"/> Atualização do inventário
<b>Instância:</b>
<input type="checkbox"/> Federal <input type="checkbox"/> Estadual <input checked="" type="checkbox"/> Municipal
<b>Situação:</b>
<input type="checkbox"/> Existente <input checked="" type="checkbox"/> Proposta
<b>Tipo de proteção:</b>
<input checked="" type="checkbox"/> Isolado <input type="checkbox"/> Conjunto <input type="checkbox"/> Nenhum
<b>Inscrição:</b>
Não se aplica.
<b>Grau de integridade:</b>
<input checked="" type="checkbox"/> Ótimo <input type="checkbox"/> Bom <input type="checkbox"/> Regular <input type="checkbox"/> Ruim/Necessita intervenção
<b>Análise do grau de integridade:</b>
O mirante na estrada para Paineiras apresenta um alto grau de integridade ambiental, caracterizado pela





## PREFEITURA MUNICIPAL DE CEDRO DO ABAETÉ

Rua Cel. José Lobato, 879 - Centro – CEP: 35624-000 - Cedro do Abaeté -  
MG

Página 46 de 76

<b>Município:</b>	Cedro do Abaeté	<b>Data:</b> 31 de dezembro de 2024
<b>Prefeito:</b>	Luiz Antônio de Sousa	<b>Responsável pelo Departamento de Cultura:</b> João Marcos do Nascimento

ausência de degradação significativa e pela manutenção das condições naturais. A vegetação nativa e a paisagem permanecem intactas, o que contribui para a preservação da biodiversidade local e a qualidade do ambiente. Não foram observados nem relatados danos ou intervenções antrópicas que tenham alterado suas características.

### Fatores de degradação:

Embora não tenham sido observados danos no mirante na estrada que leva a Paineiras, é importante estar atento a esses fatores de degradação possíveis. O turismo desordenado pode resultar em um aumento no número de visitantes sem a devida gestão, levando ao pisoteio da vegetação e ao acúmulo de lixo. Além disso, atividades ilícitas, como a caça e a coleta de plantas, representam uma ameaça à fauna e flora locais. As mudanças climáticas também são uma preocupação, pois alterações no clima podem impactar negativamente o ecossistema e a vegetação nativa. Por fim, a expansão urbana nas proximidades pode gerar pressão sobre o ambiente, contribuindo para problemas como poluição e aumento do tráfego. Portanto, mesmo na ausência de danos visíveis, é fundamental tomar cuidado com essas questões para preservar a integridade do local.

### Medidas de conservação:

As medidas de conservação que podem ser realizadas para proteger o mirante na estrada que leva a Paineiras incluem a promoção da educação ambiental, por meio de campanhas de conscientização que informem os visitantes sobre a importância da preservação do local. Além disso, é essencial implementar sinalização e infraestrutura adequadas, como a instalação de placas informativas e a criação de trilhas demarcadas, que orientem os visitantes e ajudem a evitar a degradação de áreas sensíveis. O monitoramento regular também é crucial; avaliações periódicas do estado do ecossistema e da visitação podem identificar e mitigar impactos negativos. Outra medida importante é o apoio à comunidade local, incentivando práticas sustentáveis entre os moradores e promovendo o ecoturismo como uma alternativa econômica. Por fim, a criação de áreas protegidas é uma estratégia eficaz, propondo a inclusão da região em um sistema de unidades de conservação para garantir sua proteção a longo prazo. Essas ações, se implementadas, podem contribuir significativamente para a preservação da integridade do local, assegurando que continue a ser um ponto de apreciação da natureza, enquanto minimizam os riscos de degradação.

### Referências Bibliográficas/Fontes orais:

ANDRADE, Ademir Júnior. Entrevista concedida a Alex Alves. 18 jul. 2024.

BROWN, David; KAPLAN, Robert. **Gestão de Áreas Naturais: Desafios e Oportunidades**. São Paulo: Editora Universitária, 2018.

REIS, Marcio; LIMA, Ana. **Turismo Sustentável: Práticas e Políticas para a Conservação**. Rio de Janeiro: Editora Verde, 2020.

### Documentação Fotográfica:



## PREFEITURA MUNICIPAL DE CEDRO DO ABAETÉ

Rua Cel. José Lobato, 879 - Centro – CEP: 35624-000 - Cedro do Abaeté -  
MG

Página 47 de 76

<b>Município:</b>	Cedro do Abaeté	<b>Data:</b> 31 de dezembro de 2024
<b>Prefeito:</b>	Luiz Antônio de Sousa	<b>Responsável pelo Departamento de Cultura:</b> João Marcos do Nascimento



**Foto 01:** Vista panorâmica do mirante. Alex Alves, 18 jul. 2024.



**Foto 02:** A vegetação nativa ao redor. Alex Alves, 18 jul. 2024.



**Foto 03:** Descampado próximo ao mirante. Alex Alves, 18 jul. 2024.



**Foto 04:** Outro ângulo da vista do local. Alex Alves, 18 jul. 2024.





## PREFEITURA MUNICIPAL DE CEDRO DO ABAETÉ

Rua Cel. José Lobato, 879 - Centro – CEP: 35624-000 - Cedro do Abaeté -  
MG

Página 48 de 76

<b>Município:</b>	Cedro do Abaeté	<b>Data:</b> 31 de dezembro de 2024
<b>Prefeito:</b>	Luiz Antônio de Sousa	<b>Responsável pelo Departamento de Cultura:</b> João Marcos do Nascimento



**Foto 05:** Ipê rosa compondo a paisagem. Alex Alves, 18 jul. 2024.



**Foto 06:** Vegetação nativa da região e vista panorâmica ao fundo. Alex Alves, 18 jul. 2024.



**Foto 07:** Vegetação nativa da região. Alex Alves, 18 jul. 2024.



**Foto 08:** Demarcação de terras rurais ao redor. Alex Alves, 18 jul. 2024.

### Ficha Técnica:

Levantamento: Espaço e Memória Cultural

Data: 18, jul. 2024

Elaboração: Alex Alves Pereira

Data: 31, out. 2024

Revisão: Espaço e Memória Cultural

Data: 01 nov. 2024





## PREFEITURA MUNICIPAL DE CEDRO DO ABAETÉ

Rua Cel. José Lobato, 879 - Centro – CEP: 35624-000 - Cedro do Abaeté - MG

Página 49 de 76

<b>Município:</b>	Cedro do Abaeté	<b>Data:</b> 31 de dezembro de 2024
<b>Prefeito:</b>	Luiz Antônio de Sousa	<b>Responsável pelo Departamento de Cultura:</b> João Marcos do Nascimento

### FICHA 03-CP: CACHOEIRA DO NICO

página 54

**PREFEITURA MUNICIPAL DE CEDRO DO ABAETÉ**  
Rua Coronel José Lobato, 879 – CENTRO  
CEP 35624-000 TEL (37) 3544-1136

Norma Borges

Prefeitura Municipal de Cedro do Abaeté  
INVENTÁRIO DE PROTEÇÃO DO ACERVO CULTURAL  
IPAC/MG Ano 5  
Cronograma 1º trim. 2016/4º trim. 2016  
Sítios Naturais

1 Município: Cedro do Abaeté	2: Zona Rural
3 Designação: Cachoeira do Nico, na propriedade de Diego Solano de Araújo Teodoro e de Bernardo Solano de Araújo Teodoro	
4 Localização: UTM 23K 425847.18m E 78881782.82, S elev 913m Carta topográfica: Folha Presidente Olegário (SE.2E-Y-B-I)	
5 Motivação: a Cachoeira é espaço de contemplação e lazer tradicional da comunidade.	
6 Acesso: A Cachoeira está aproximadamente à 5km do núcleo histórico do município na zona rural, a sudeste da sede. O acesso, em via não via pavimentada, é através do pasto do senhor Sebastião Ferreira Borges (Tião Pinto) que faz divisa com a propriedade de Diego e Bernardo.	
7 Propriedade: Privada: Diego Solano de Araújo Teodoro e de Bernardo Solano de Araújo Teodoro	
8 Responsável: Diego Solano de Araújo Teodoro e de Bernardo Solano de Araújo Teodoro	
9 Subcategoria: Cachoeiras	

NOVEMBRO DE 2016 – EXECUÇÃO DE INVENTÁRIO DE PROTEÇÃO  
ACERVO CULTURAL DE CEDRO DO ABAETÉ/MG

Scanned with  
CamScanner



## PREFEITURA MUNICIPAL DE CEDRO DO ABAETÉ

Rua Cel. José Lobato, 879 - Centro – CEP: 35624-000 - Cedro do Abaeté -  
MG

Página 50 de 76

<b>Município:</b>	Cedro do Abaeté	<b>Data:</b> 31 de dezembro de 2024
<b>Prefeito:</b>	Luiz Antônio de Sousa	<b>Responsável pelo Departamento de Cultura:</b> João Marcos do Nascimento



PREFEITURA MUNICIPAL DE CEDRO DO ABAETÉ  
Rua Coronel José Lobato, 879 – CENTRO  
CEP 35624-000 TEL (37) 3544-1136

página 55

Norma Borges

### 10 Descrição

A chamada Cachoeira do Nico é uma formação rochosa peculiar, na área rural do município, sendo um espaço contemplativo por natureza. A área passa por intervenções humanas, mas não há processo de mineração na região, nem emissão de esgotos nas águas. Está situada no Córrego do Caretinha (também conhecido como moinho da Luzia do Dico), sendo a nascente no centro do município de Cedro do Abaeté, que a mantém de modo preservado. As intervenções mais severas no bem são de pisoteamento da vegetação pelo gado no pasto, no entorno imediato. Porém, José Antônio Filho, como forma de proteção, fez uma cerca de proteção da nascente, e evita o uso mais intensivo e contínuo do pasto no entorno imediato. A cachoeira deságua na Represa da COPASA

11 Uso: direto, sem restrições de horário a visita pública, para atividades de turismo, lazer, contemplação e pesquisa, mediante a autorização dos proprietários.

### 12 Aspectos Físicos:

Sítio natural localizado em área rural com vegetação primária preservada, fazendo parte da Bacia hidrográfica do entorno da Represa de Três Marias.

A Bacia Hidrográfica do Entorno da Represa de Três Marias possui um espelho d'água de aproximadamente 927,1 Km² e uma orla de 2.233 Km². A extensão total da Bacia Hidrográfica do Entorno da Represa de Três Marias é de 18.710 Km², com um perímetro de 791,7 Km².

A principal característica dessa bacia em relação ao saneamento ambiental é a falta de tratamento dos efluentes provenientes dos esgotos domésticos, resultando em lançamento "in natura" de matérias orgânicas e coliformes fecais, com risco para a saúde

NOVEMBRO DE 2016 – EXECUÇÃO DE INVENTÁRIO DE PROTEÇÃO  
ACERVO CULTURAL DE CEDRO DO ABAETÉ/MG



## PREFEITURA MUNICIPAL DE CEDRO DO ABAETÉ

Rua Cel. José Lobato, 879 - Centro – CEP: 35624-000 - Cedro do Abaeté - MG

Página 51 de 76

<b>Município:</b>	Cedro do Abaeté	<b>Data:</b> 31 de dezembro de 2024
<b>Prefeito:</b>	Luiz Antônio de Sousa	<b>Responsável pelo Departamento de Cultura:</b> João Marcos do Nascimento



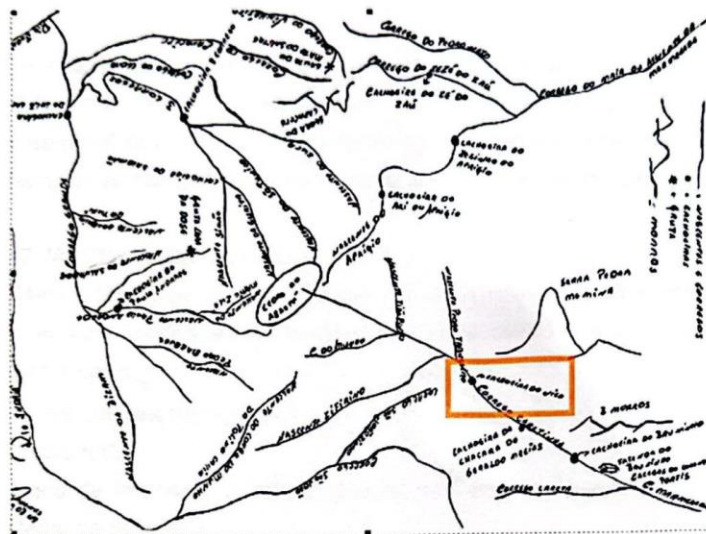
PREFEITURA MUNICIPAL DE CEDRO DO ABAETÉ  
Rua Coronel José Lobato, 879 - CENTRO  
CEP 35624-000 TEL (37) 3544-1136

página 56

Norma Borges

pública da população da bacia. Contudo, felizmente, estes problemas ainda não atingem a Cachoeira que tem vegetação ciliar preservada e não recebe efluentes

Anexo, croqui feito pelo encarregado da COPASA- Ordenes Rios de Andrade - no ano de 2010, para que pudéssemos entender a localização das cachoeiras do município.



Cachoeiras de Cedro do Abaeté-MG  
Ordenes Rios de Andrade, 2010. Sem escala.

 Cachoeira do Nico

13: Proteção Legal existente: nenhuma

14: Proteção Legal Proposta:

Tombamento		
<input type="checkbox"/> Federal	<input type="checkbox"/> Estadual	<input type="checkbox"/> Municipal
<input type="checkbox"/> unidade de proteção integral		<input type="checkbox"/> unidade de uso sustentável
<input type="checkbox"/> entorno de bem tombado	<input type="checkbox"/> uso e ocupação do solo	<input type="checkbox"/> restrições de uso e ocupação
Inventário		

NOVEMBRO DE 2016 – EXECUÇÃO DE INVENTÁRIO DE PROTEÇÃO  
ACERVO CULTURAL DE CEDRO DO ABAETÉ/MG





# PREFEITURA MUNICIPAL DE CEDRO DO ABAETÉ

Rua Cel. José Lobato, 879 - Centro – CEP: 35624-000 - Cedro do Abaeté -  
MG

Página 52 de 76

<b>Município:</b>	Cedro do Abaeté	<b>Data:</b> 31 de dezembro de 2024
<b>Prefeito:</b>	Luiz Antônio de Sousa	<b>Responsável pelo Departamento de Cultura:</b> João Marcos do Nascimento



PREFEITURA MUNICIPAL DE CEDRO DO ABAETÉ  
Rua Coronel José Lobato, 879 – CENTRO  
CEP 35624-000 TEL (37) 3544-1136

página 57

Norma Borges

☐ registro documental

☒ proteção prévia

**15: Grau de Integridade:**

O bem encontra se, no presente momento, sem vestígios de degradação.

**16: Análise do Grau de Integridade/ Fatores de Degradação:**

O fator de degradação mais agressivo é a falta de políticas específicas que assegurem a sustentabilidade do espaço, diante da possibilidade de fruição turística. Atualmente, o bem não apresenta atualmente riscos de assoreamento ou poluição.

**17: Medidas de Conservação:**

Realizações ações de Educação Patrimonial e Ambiental. Possibilidade de novos usos ao local, com fiscalização do município. Ações educativas visando a conscientização da comunidade.

**18: Referências Bibliográficas:**

Cartas IBGE

Plano de Inventário do Acervo Cultural de Cedro do Abaeté. Prefeitura Municipal de Cedro do Abaeté, 2012.

GEOLOGIA DOS GRUPOS BAMBUÍ, AREADO E MATA DA CORDA NA FOLHA PRESIDENTE OLEGÁRIO (1:100.000), MG: REGISTRO DEPOSICIONAL DO NEOPROTEROZOÍCO AO NEOCRETÁCEO DA BACIA DO SÃO FRANCISCO, disponível em

[http://general.igc.ufmg.br/geonomos/PDFs/1.04\\_Fragoso\\_et\\_al\\_28\\_38%201.pdf](http://general.igc.ufmg.br/geonomos/PDFs/1.04_Fragoso_et_al_28_38%201.pdf)

**19 Informações Complementares:** S/R

NOVEMBRO DE 2016 – EXECUÇÃO DE INVENTÁRIO DE PROTEÇÃO  
ACERVO CULTURAL DE CEDRO DO ABAETÉ/MG



## PREFEITURA MUNICIPAL DE CEDRO DO ABAETÉ

Rua Cel. José Lobato, 879 - Centro – CEP: 35624-000 - Cedro do Abaeté - MG

Página 53 de 76

<b>Município:</b>	Cedro do Abaeté	<b>Data:</b> 31 de dezembro de 2024
<b>Prefeito:</b>	Luiz Antônio de Sousa	<b>Responsável pelo Departamento de Cultura:</b> João Marcos do Nascimento



PREFEITURA MUNICIPAL DE CEDRO DO ABAETÉ  
Rua Coronel José Lobato, 879- CENTRO  
CEP 35624-000 TEL (37) 3544-1136

página 58

Norma Borges

### 20.Documentação Fotográfica



Cachoeira do Nico. Foto: Norma Borges, novembro de 2016



Cachoeira do Nico. Foto: Norma Borges, julho de 2016

NOVEMBRO DE 2016 – EXECUÇÃO DE INVENTÁRIO DE PROTEÇÃO  
ACERVO CULTURAL DE CEDRO DO ABAETÉ/MG






## PREFEITURA MUNICIPAL DE CEDRO DO ABAETÉ

Rua Cel. José Lobato, 879 - Centro – CEP: 35624-000 - Cedro do Abaeté -  
MG

Página 54 de 76


<b>Município:</b>	Cedro do Abaeté	<b>Data:</b> 31 de dezembro de 2024
<b>Prefeito:</b>	Luiz Antônio de Sousa	<b>Responsável pelo Departamento de Cultura:</b> João Marcos do Nascimento




**PREFEITURA MUNICIPAL DE CEDRO DO ABAETÉ**  
Rua Coronel José Lobato, 879 – CENTRO  
CEP 35624-000 TEL (37) 3544-1136

página 59

Norma Borges



Cachoeira do Nico. Foto: Norma Borges, novembro de 2016



Cachoeira do Nico. Foto: Norma Borges, novembro de 2016

**NOVEMBRO DE 2016 – EXECUÇÃO DE INVENTÁRIO DE PROTEÇÃO  
ACERVO CULTURAL DE CEDRO DO ABAETÉ/MG**

Scanned with  
CamScanner





## PREFEITURA MUNICIPAL DE CEDRO DO ABAETÉ

Rua Cel. José Lobato, 879 - Centro – CEP: 35624-000 - Cedro do Abaeté -  
MG

Página 55 de 76

<b>Município:</b>	Cedro do Abaeté	<b>Data:</b> 31 de dezembro de 2024
<b>Prefeito:</b>	Luiz Antônio de Sousa	<b>Responsável pelo Departamento de Cultura:</b> João Marcos do Nascimento



página 60

PREFEITURA MUNICIPAL DE CEDRO DO ABAETÉ  
Rua Coronel José Lobato, 879- CENTRO  
CEP 35624-000 TEL (37) 3544-1136

Norma Borges



Cachoeira do Nico. Foto: Norma Borges, julho de 2016



Cachoeira do Nico: trilha de acesso. Foto: Norma Borges, novembro de 2016

NOVEMBRO DE 2016 – EXECUÇÃO DE INVENTÁRIO DE PROTEÇÃO  
ACERVO CULTURAL DE CEDRO DO ABAETÉ/MG



# PREFEITURA MUNICIPAL DE CEDRO DO ABAETÉ

Rua Cel. José Lobato, 879 - Centro – CEP: 35624-000 - Cedro do Abaeté -  
MG

Página 56 de 76

<b>Município:</b>	Cedro do Abaeté	<b>Data:</b> 31 de dezembro de 2024
<b>Prefeito:</b>	Luiz Antônio de Sousa	<b>Responsável pelo Departamento de Cultura:</b> João Marcos do Nascimento



PREFEITURA MUNICIPAL DE CEDRO DO ABAETÉ  
Rua Coronel José Lobato, 879 – CENTRO  
CEP 35624-000 TEL (37) 3544-1136

página 61

Norma Borges



Cachoeira do Nico. Foto: Norma Borges, julho de 2016

## Ficha técnica

Levantamento, coordenação e entrevistas: Norma Borges Pinto Silva- Pedagoga Endereço: Coronel José Lobato 879 - Centro E-mail: <a href="mailto:normborges@yahoo.com.br">normborges@yahoo.com.br</a> Tel.: 37 98833-8118	Data: Jul/2016 a nov/2016
Revisão: Ivone Maria de Andrade Professora E-mail: <a href="mailto:smec@cedrodoabaete.mg.gov.br">smec@cedrodoabaete.mg.gov.br</a> Tel.:(37) 98823-8805	Data: Nov/2016

NOVEMBRO DE 2016 – EXECUÇÃO DE INVENTÁRIO DE PROTEÇÃO  
ACERVO CULTURAL DE CEDRO DO ABAETÉ/MG



**PREFEITURA MUNICIPAL DE CEDRO DO  
ABAETÉ**

Rua Cel. José Lobato, 879 - Centro – CEP: 35624-000 - Cedro do Abaeté -  
MG

Página 57 de 76

<b>Município:</b>	Cedro do Abaeté	<b>Data:</b> 31 de dezembro de 2024
<b>Prefeito:</b>	Luiz Antônio de Sousa	<b>Responsável pelo Departamento de Cultura:</b> João Marcos do Nascimento

**DADOS ATUALIZADOS**

<b>Motivação do inventário:</b>
A Cachoeira do Nico é um patrimônio natural de grande relevância, não apenas pela sua beleza cênica, mas também por seu papel ecológico como habitat de diversas espécies e fonte de recursos hídricos. Sua preservação é essencial para a manutenção da biodiversidade local e para o bem-estar da comunidade, além de oferecer oportunidades para o ecoturismo sustentável, que pode gerar benefícios econômicos e sociais. A valorização desse bem natural é crucial para garantir que futuras gerações possam desfrutar de sua importância ambiental e cultural.
<b>Município:</b>
Cedro do Abaeté - MG
<b>Distrito:</b>
Zona Rural
<b>Designação:</b>
Cachoeira do Nico
<b>Endereço:</b>
S 19° 9' 23.09832" W 45° 42' 16.07148"
<b>Propriedade/Situação de propriedade:</b>
Privada
<b>Responsável:</b>
Diego Solano de Araújo Teodoro e Bernardo Solano de Araújo Teodoro
<b>Situação de Ocupação:</b>
Própria
<b>Proteção Legal:</b>
<b>Proteção Legal existente:</b>
<input type="checkbox"/> Registro Imaterial <input type="checkbox"/> Tombamento <input checked="" type="checkbox"/> Inventário <input type="checkbox"/> Nenhuma
<b>Proteção Legal proposta:</b>
<input type="checkbox"/> Registro Imaterial <input type="checkbox"/> Tombamento <input type="checkbox"/> Inventário <input checked="" type="checkbox"/> Atualização do inventário
<b>Instância:</b>
<input type="checkbox"/> Federal <input type="checkbox"/> Estadual <input checked="" type="checkbox"/> Municipal
<b>Situação:</b>
<input type="checkbox"/> Existente <input checked="" type="checkbox"/> Proposta
<b>Tipo de proteção:</b>
<input checked="" type="checkbox"/> Isolado <input type="checkbox"/> Conjunto <input type="checkbox"/> Nenhum
<b>Inscrição:</b>
Não se aplica.
<b>Grau de integridade:</b>
<input checked="" type="checkbox"/> Ótimo <input type="checkbox"/> Bom <input type="checkbox"/> Regular <input type="checkbox"/> Ruim/Necessita intervenção
<b>Análise do grau de integridade:</b>





## PREFEITURA MUNICIPAL DE CEDRO DO ABAETÉ

Rua Cel. José Lobato, 879 - Centro – CEP: 35624-000 - Cedro do Abaeté -  
MG

Página 58 de 76

<b>Município:</b>	Cedro do Abaeté	<b>Data:</b> 31 de dezembro de 2024
<b>Prefeito:</b>	Luiz Antônio de Sousa	<b>Responsável pelo Departamento de Cultura:</b> João Marcos do Nascimento

A integridade da Cachoeira do Nico é considerada excelente, indicando que o ecossistema está bem preservado e que não foram observados danos antropogênicos significativos, como poluição, desmatamento ou erosão. Apesar dessa boa condição, a frequência de visitantes tem diminuído nos últimos anos, sem uma causa aparente. Isso pode ser atribuído a uma falta de interesse ou a mudanças nas preferências de lazer da população.

### Fatores de degradação:

Embora a integridade atual da Cachoeira do Nico seja alta, alguns fatores de degradação podem impactar a área no futuro. A falta de manutenção e vigilância é uma preocupação, já que a ausência de visitantes pode resultar em menor supervisão, permitindo práticas prejudiciais, como a proliferação de lixo deixado para trás e a invasão de espécies não nativas. Além disso, as mudanças climáticas podem alterar o regime de chuvas e a qualidade da água, afetando a biodiversidade local. O desinteresse e o abandono também são fatores críticos; com a diminuição das visitas, pode-se criar uma percepção de abandono, o que desestimula futuras iniciativas de conservação. Por fim, a urbanização nas áreas circunvizinhas pode levar a mudanças no uso do solo, aumentando a pressão sobre os recursos hídricos da região.

### Medidas de conservação:

Para garantir a preservação da Cachoeira do Nico e incentivar o retorno dos visitantes, várias medidas de conservação podem ser implementadas. Primeiramente, é fundamental realizar campanhas de sensibilização que promovam a cachoeira, destacando sua beleza e importância ecológica, além de incentivar o turismo sustentável. A melhoria da infraestrutura também é essencial; isso inclui criar ou aprimorar trilhas, mirantes e áreas de descanso, tornando o acesso mais atraente e seguro.

Ademais, programas de voluntariado podem ser incentivados, promovendo a participação da comunidade local em atividades de limpeza e conservação, o que aumentaria o engajamento e a conscientização sobre a importância do local. A implementação de um programa de monitoramento ecológico é outra medida importante, permitindo avaliar a saúde da área e detectar sinais de degradação precocemente. Por fim, é vital estabelecer parcerias locais, colaborando com organizações e ONGs para promover o ecoturismo e assegurar que a cachoeira seja reconhecida como um patrimônio natural valioso. Essas ações podem ajudar a proteger a integridade da Cachoeira do Nico e reviver o interesse na visitação, contribuindo para sua conservação a longo prazo.

### Referências Bibliográficas/Fontes orais:

ANDRADE, Ademir Júnior. Entrevista concedida a Alex Alves. 18 jul. 2024.

SILVA, R. J. da (2018). Gestão de Recursos Hídricos em Áreas Rurais. Editora UFV.

CARVALHO, M. S. (2015). Tradição e Modernidade no Interior de Minas Gerais. Editora Mineralia.

GARCIA, R. S. (2010). Patrimônio Cultural e Identidade: Uma Perspectiva Brasileira. Editora Editora da Universidade de São Paulo.

### Informações Complementares:

-



## PREFEITURA MUNICIPAL DE CEDRO DO ABAETÉ

Rua Cel. José Lobato, 879 - Centro – CEP: 35624-000 - Cedro do Abaeté -  
MG

Página 59 de 76

<b>Município:</b>	Cedro do Abaeté	<b>Data:</b> 31 de dezembro de 2024
<b>Prefeito:</b>	Luiz Antônio de Sousa	<b>Responsável pelo Departamento de Cultura:</b> João Marcos do Nascimento

### Documentação Fotográfica:



**Foto 01:** Trilha de acesso a cachoeira. Alex Alves, 30 jul. 2024.



**Foto 02:** Trecho de mata fechada no acesso à cachoeira. Alex Alves, 30 jul. 2024.









## PREFEITURA MUNICIPAL DE CEDRO DO ABAETÉ

Rua Cel. José Lobato, 879 - Centro – CEP: 35624-000 - Cedro do Abaeté -  
MG

Página 60 de 76

<b>Município:</b>	Cedro do Abaeté	<b>Data:</b> 31 de dezembro de 2024
<b>Prefeito:</b>	Luiz Antônio de Sousa	<b>Responsável pelo Departamento de Cultura:</b> João Marcos do Nascimento

<b>Foto 03:</b> Trecho do acesso onde foi feita uma escadaria. Alex Alves, 30 jul. 2024.	<b>Foto 04:</b> Vista de trecho da poça formada pela cachoeira. Alex Alves, 30 jul. 2024.
	
<b>Foto 05:</b> Poço formado pelo curso d'água.. Alex Alves, 30 jul. 2024.	<b>Foto 06:</b> Parte do poço da cachoeira. Alex Alves, 30 jul. 2024.
<b>Ficha Técnica:</b>	
Levantamento: Espaço e Memória Cultural	Data: 18, jul. 2024
Elaboração: Alex Alves Pereira	Data: 31, out. 2024
Revisão: Espaço e Memória Cultural	Data: 01 nov. 2024





# PREFEITURA MUNICIPAL DE CEDRO DO ABAETÉ

Rua Cel. José Lobato, 879 - Centro – CEP: 35624-000 - Cedro do Abaeté -  
MG

Página 61 de 76

<b>Município:</b>	Cedro do Abaeté	<b>Data:</b> 31 de dezembro de 2024
<b>Prefeito:</b>	Luiz Antônio de Sousa	<b>Responsável pelo Departamento de Cultura:</b> João Marcos do Nascimento

## FICHA 04-CP: BARRAGEM DE ÁGUA DO TIO POLINO



Prefeitura Municipal de Cedro do Abaeté  
INVENTÁRIO DE PROTEÇÃO DO ACERVO CULTURAL  
IPAC/MG Ano 6  
Cronograma 1º trim. 2017/4º trim. 2017  
Conjunto Paisagístico Natural

**Designação:** Barragem de Água do Tio Polino

1: **Município:** Cedro do Abaeté

2: **Distrito:** Zona Rural

3: **Definição da área:** Conjunto Paisagístico Natural da Barragem de Água do Tio Polino no Terreno do Senhor José Raimundo do Couto

3.1: **Motivação:** espaço urbano cuja manutenção da ambiência é fundamental para a preservação da paisagem e do micro clima do distrito sede.

3.2: **Dados gerais:**

**Propriedade:** Privada (Fazenda Três Morros)

**Localização:** Latitude: -19°10'46.164" / Longitude: -45°44'25.1052"

**Acesso:** Por estrada não pavimentada e caminhada de aproximadamente 1 km. Distante de 5,5 km do centro Cedro do Abaeté

**Propriedade:** José Raimundo do Couto

**Responsável:** Ladimir Pereira do Couto

**Subcategoria:** Serra

**Área:** 65,4217 hectares

**Uso:** área de lazer, contemplação e pecuária

**Estado de conservação das edificações:** inexistentes.

**Base Topográfica:** IBGE – Mapa Municipal Estatístico Código 3115607/ 2007

### 4: Informe Histórico

Imagem do Programa Google Earth a poligonal do Conjunto Paisagístico Barragem  
Imagem extraída em 27/11/2017

A área em que está localizada a Barragem do Tio Polino conhecida por mandar água para o moinho que ficava localizado na sede da fazenda, para moer fubá, construída pelo Senhor Paulo Pinto da Luz e sua esposa Albertina

CUMPRIMENTO DE INVENTÁRIO DE PROTEÇÃO DO ACERVO CULTURAL  
NO ANO DE 2017 – EXERCÍCIO DE 2019



# PREFEITURA MUNICIPAL DE CEDRO DO ABAETÉ

Rua Cel. José Lobato, 879 - Centro – CEP: 35624-000 - Cedro do Abaeté -  
MG

Página 62 de 76

<b>Município:</b>	Cedro do Abaeté	<b>Data:</b> 31 de dezembro de 2024
<b>Prefeito:</b>	Luiz Antônio de Sousa	<b>Responsável pelo Departamento de Cultura:</b> João Marcos do Nascimento



Prefeitura Municipal de Cedro do Abaeté  
INVENTÁRIO DE PROTEÇÃO DO ACERVO CULTURAL  
IPAC/MG Ano 6

**Cronograma 1º trim. 2017/4º trim. 2017**  
**Conjunto Paisagístico Natural**

Marques em meados do Século XX. A família do senhor Paulo e Albertina tinham sete filhos, Maria Neves, Aparecida, Izolina, Maria Rosa, Marta, José e Raquel. Na fazenda havia gado de leite, fabricavam farinha, polvilho e fubá. Em Julho de 1969 foram embora para a Cidade de Uberaba e depois retornaram para a cidade de Matutina, onde alguns permanecem até hoje.

No início a barragem foi construída de madeira, mas quando dava enchentes à barragem ia embora, assim acabou sendo necessária a construção de uma barragem de cimento.

A Barragem foi de grande importância para região na época, pois fazendeiros vizinhos dependiam muito da barragem, para moer o milho, eles faziam uma troca de milho pelo fubá.

O terreno da barragem foi vendido para os membros da própria família que repassaram para Senhor José Raimundo do Couto (Mundinho). E até o momento à barragem permanece intacta e ainda utilizada pra levar água para a fazenda, somente o moinho que não existe mais.

O bem está na estrada vicinal, não pavimentada que liga Cedro do Abaeté a Quartel Geral, sob as coordenadas, Latitude: -19°10'46.164" Longitude: -45°44'25.1052" .

## 5: Manifestações Culturais

A área não é usada para manifestações culturais rotineiras. Normalmente é visitada por ecoturistas, pesquisadores e pela própria comunidade, mas não para ações de cunho cultural de qualquer natureza específica, para além de pesquisas acadêmicas, turismo ou lazer.

## 6: Estruturas Arqueológicas:

Não há estruturas edificadas na área, contudo foram identificados fragmentos de cerâmica confeccionada de barro cozido em fogo lento, evidenciando a existência de uma cozinha comunitária naquela região. A cerâmica fazia parte do mobiliário dos quilombolas, de modo que tais resquícios podem oferecer

CUMPRIMENTO DE INVENTÁRIO DE PROTEÇÃO DO ACERVO CULTURAL  
NO ANO DE 2017 – EXERCÍCIO DE 2019



# PREFEITURA MUNICIPAL DE CEDRO DO ABAETÉ

Rua Cel. José Lobato, 879 - Centro – CEP: 35624-000 - Cedro do Abaeté -  
MG

Página 63 de 76

<b>Município:</b>	Cedro do Abaeté	<b>Data:</b> 31 de dezembro de 2024
<b>Prefeito:</b>	Luiz Antônio de Sousa	<b>Responsável pelo Departamento de Cultura:</b> João Marcos do Nascimento

Prefeitura Municipal de Cedro do Abaeté  
INVENTÁRIO DE PROTEÇÃO DO ACERVO CULTURAL  
IPAC/MG Ano 6

**Cronograma 1º trim. 2017/4º trim. 2017**

**Conjunto Paisagístico Natural**

informações a respeito do modo de vida da comunidade que habitava a área  
nos setecentos.

## 7: Perfil de moradores e usuários

A área não tem moradores, mas por ser relativamente de fácil acesso (caminhada de cerca de 30 minutos em área plana, até a barragem), a barragem têm como usuários caminhantes, turistas, pessoas da própria comunidade.

## 8: Trabalho e renda

Na área é realizado atividades de pecuária extensiva.

## ASPECTOS AMBIENTAIS E URBANÍSTICOS

### 9. Instrumentos de gestão urbana e ambiental

Nosso município não possui, ainda, mecanismos de gestão urbana como o Plano Diretor, Lei de Uso e Ocupação do Solo, Código de Obras, Código de Posturas, Código Tributário ou Código Sanitário, haja vista que nossa cidade é uma das cinco menores cidades do país, e tais mecanismos são exigidos de cidades com população numericamente maior.

Neste contexto, o inventário é um instrumento que pode vir a nortear as ações de preservação do espaço urbano, protegendo o conjunto paisagístico em questão de ações, descaracterizantes que podem vir a comprometer a ambiência cultural do município e a qualidade de vida da comunidade.

### 10. Saneamento ambiental e outros serviços

A área em questão não possui qualquer serviço urbano, haja vista ser uma região desabitada. Serviços de internet e telefonia móvel são fornecidos com qualidade intermitente.

### 11. Infra-estrutura urbana

CUMPRIMENTO DE INVENTÁRIO DE PROTEÇÃO DO ACERVO CULTURAL  
NO ANO DE 2017 – EXERCÍCIO DE 2019





# PREFEITURA MUNICIPAL DE CEDRO DO ABAETÉ

Rua Cel. José Lobato, 879 - Centro – CEP: 35624-000 - Cedro do Abaeté -  
MG

Página 64 de 76

<b>Município:</b>	Cedro do Abaeté	<b>Data:</b> 31 de dezembro de 2024
<b>Prefeito:</b>	Luiz Antônio de Sousa	<b>Responsável pelo Departamento de Cultura:</b> João Marcos do Nascimento



Prefeitura Municipal de Cedro do Abaeté  
INVENTÁRIO DE PROTEÇÃO DO ACERVO CULTURAL  
IPAC/MG Ano 6  
Cronograma 1º trim. 2017/4º trim. 2017

*Conjunto Paisagístico Natural*

Nas proximidades em questão, a única estrutura é a via não pavimentada que dá acesso à trilha.

O município, na sede, possui estação de tratamento de água; rede de água pluvial; esgoto sanitário em pequena parte do centro da cidade e fossa séptica em outras; bem como sistema de iluminação pública;

O estacionamento e circulação de veículos, bem como a circulação de pedestres, ainda não estão regulamentados.

## USO E OCUPAÇÃO DO SOLO

### 12. Situação e ambiência

No seu entorno não há qualquer edificação. Verifica-se a existência de um pequeno açude próximo a face sul do morro, usado para a alimentação do gado. A vegetação do entorno é esparsa, de capoeira, com árvores de pequeno à médio porte. No morro em si, a vegetação é mais densa, contudo com árvores do mesmo porte.

Apesar da ausência de árvores, que poderiam amenizar o clima e favorecer a caminhada até o topo do morro, é uma área com grande possibilidade de conviviabilidade, por ser uma trilha de fácil acesso.

### 13. Regularização fundiária

O espaço é regulamentado e pertence à fazenda com registro e escritura.

### 14. Parcelamento do solo

O Morro está situado dentro de uma fazenda, sem intenção de loteamento ou chacreamentos à longo prazo.

### 15. Ocupação do solo

CUMPRIMENTO DE INVENTÁRIO DE PROTEÇÃO DO ACERVO CULTURAL  
NO ANO DE 2017 – EXERCÍCIO DE 2019



# PREFEITURA MUNICIPAL DE CEDRO DO ABAETÉ

Rua Cel. José Lobato, 879 - Centro – CEP: 35624-000 - Cedro do Abaeté -  
MG

Página 65 de 76

<b>Município:</b>	Cedro do Abaeté	<b>Data:</b> 31 de dezembro de 2024
<b>Prefeito:</b>	Luiz Antônio de Sousa	<b>Responsável pelo Departamento de Cultura:</b> João Marcos do Nascimento

Prefeitura Municipal de Cedro do Abaeté  
INVENTÁRIO DE PROTEÇÃO DO ACERVO CULTURAL  
IPAC/MG Ano 6

**Cronograma 1º trim. 2017/4º trim. 2017**

**Conjunto Paisagístico Natural**

A ocupação da área é, atualmente, apenas para uso de pecuária extensiva. Com exceção do próprio morro, área é predominantemente plana, sem ocupação permanente.

## 16. Uso do solo

Uso exclusivamente agrícola, para pecuária extensiva.

## 17. Estruturas arquitetônicas e urbanísticas

A área não dispõe de qualquer bem edificado.

## 18. Espaços Públicos

A via que dá acesso ao morro é uma estrada, não pavimentada. Trata-se da via que liga Cedro do Abaeté à Tiros.

## PROTEÇÃO E CONSERVAÇÃO

### 18. Proteção existente

A área não possui, ainda, qualquer tipo de proteção.

### 19. Proteção proposta

Tombamento		
<input type="checkbox"/> Federal	<input type="checkbox"/> Estadual	<input type="checkbox"/> Municipal
<input type="checkbox"/> entorno de bem tombado	<input type="checkbox"/> uso e ocupação do solo	<input type="checkbox"/> restrições de uso e ocupação
Inventário		
<input type="checkbox"/> registro documental	<input checked="" type="checkbox"/> proteção prévia	

### 20. Fatores de degradação

A princípio, não há previsão de loteamentos que possam prejudicar a ambiência, as visadas ou o entorno do bem. O principal fator de degradação é

CUMPRIMENTO DE INVENTÁRIO DE PROTEÇÃO DO ACERVO CULTURAL  
NO ANO DE 2017 – EXERCÍCIO DE 2019



# PREFEITURA MUNICIPAL DE CEDRO DO ABAETÉ

Rua Cel. José Lobato, 879 - Centro – CEP: 35624-000 - Cedro do Abaeté -  
MG

Página 66 de 76

<b>Município:</b>	Cedro do Abaeté	<b>Data:</b> 31 de dezembro de 2024
<b>Prefeito:</b>	Luiz Antônio de Sousa	<b>Responsável pelo Departamento de Cultura:</b> João Marcos do Nascimento

Prefeitura Municipal de Cedro do Abaeté  
INVENTÁRIO DE PROTEÇÃO DO ACERVO CULTURAL  
IPAC/MG Ano 6  
Cronograma 1º trim. 2017/4º trim. 2017  
Conjunto Paisagístico Natural

o acesso irrestrito, que possibilita que sejam feitas fogueiras no topo do morro e coleta de material arqueológico relevante.

## 21. Medidas de revitalização e valorização do conjunto

O Conjunto está bem preservado, não necessitando de medidas de revitalização. Sinalização, monitoramento da frequência e plano de manejo são ações que favorecem a sua preservação.

## 22. Documentação Fotográfica:

Barragem Tio Polino, vista da estrada de acesso.  
Foto: Norma Borges, Dezembro de 2017

Barragem Tio Polino, vista da estrada de acesso.  
Foto: Norma Borges, Dezembro de 2017

Pedra Menina vista da trilha  
Foto: Norma Borges, Novembro de 2017

Barragem com roda d'água  
Foto: Norma Borges, Novembro

CUMPRIMENTO DE INVENTÁRIO DE PROTEÇÃO DO ACERVO CULTURAL  
NO ANO DE 2017 – EXERCÍCIO DE 2019





# PREFEITURA MUNICIPAL DE CEDRO DO ABAETÉ

Rua Cel. José Lobato, 879 - Centro – CEP: 35624-000 - Cedro do Abaeté -  
MG

Página 67 de 76

<b>Município:</b>	Cedro do Abaeté	<b>Data:</b> 31 de dezembro de 2024
<b>Prefeito:</b>	Luiz Antônio de Sousa	<b>Responsável pelo Departamento de Cultura:</b> João Marcos do Nascimento

Prefeitura Municipal de Cedro do Abaeté  
INVENTÁRIO DE PROTEÇÃO DO ACERVO CULTURAL  
IPAC/MG Ano 6  
*Cronograma 1º trim. 2017/4º trim. 2017*  
*Conjunto Paisagístico Natural*

Barragem Tio Polinho  
Foto Norma Borges, Novembro 2017

Estrada de Acesso a Barragem  
Foto Norma Borges, Novembro 2017  
Barragem Tio Polinho  
Foto Norma Borges, Novembro 2017

Estrada de Acesso a Barragem  
Foto Norma Borges, Novembro 2017

## 24: Referências Bibliográficas:

INVENTÁRIO DE PROTEÇÃO DO ACERVO CULTURAL, Prefeitura  
Municipal de Cedro do Abaeté, 2011.

PINTO, Valter Magalhães. A chave de Quartel Geral. Gráfica e Editora  
Aquarius. Quartel Geral, 2014.

Sites visitados:

<http://www.bdg.ibge.gov.br/bdg/pdf/relatorio.asp?L1=1917>

<http://www.ibge.gov.br/home/geociencias/geodesia/sgb.shtm>

CUMPRIMENTO DE INVENTÁRIO DE PROTEÇÃO DO ACERVO CULTURAL  
NO ANO DE 2017 – EXERCÍCIO DE 2019



# PREFEITURA MUNICIPAL DE CEDRO DO ABAETÉ

Rua Cel. José Lobato, 879 - Centro – CEP: 35624-000 - Cedro do Abaeté -  
MG

Página 68 de 76

<b>Município:</b>	Cedro do Abaeté	<b>Data:</b> 31 de dezembro de 2024
<b>Prefeito:</b>	Luiz Antônio de Sousa	<b>Responsável pelo Departamento de Cultura:</b> João Marcos do Nascimento

Prefeitura Municipal de Cedro do Abaeté  
INVENTÁRIO DE PROTEÇÃO DO ACERVO CULTURAL  
IPAC/MG Ano 6  
Cronograma 1º trim. 2017/4º trim. 2017  
Conjunto Paisagístico Natural

## 24 - Informações Complementares

Entrevistados:

SILVA, Maria Neves. Entrevista cedida à Norma Borges Pinto Silva. Não gravada. 27/11/2017.

## 25: Ficha Técnica

Levantamento, coordenação e entrevistas: Norma Borges Pinto Silva- Pedagoga Conselheira do Patrimônio Cultural Gestora da Cultura no município Endereço: Coronel José Lobato 879 - Centro E-mail: <a href="mailto:normborges@yahoo.com.br">normborges@yahoo.com.br</a> Tel.: 37 98833-8118	Data: jul 2017 a nov/2017
Revisão: Ivone Maria de Andrade – Professora Secretária Municipal de Educação E-mail: <a href="mailto:smec@cedrodoabaete.mg.gov.br">smec@cedrodoabaete.mg.gov.br</a> Tel.: 37 98823-8805	Data: Nov/2017

CUMPRIMENTO DE INVENTÁRIO DE PROTEÇÃO DO ACERVO CULTURAL  
NO ANO DE 2017 – EXERCÍCIO DE 2019

Digitalizado com CamScanner



# PREFEITURA MUNICIPAL DE CEDRO DO ABAETÉ

Rua Cel. José Lobato, 879 - Centro – CEP: 35624-000 - Cedro do Abaeté -  
MG

Página 69 de 76

<b>Município:</b>	Cedro do Abaeté	<b>Data:</b> 31 de dezembro de 2024
<b>Prefeito:</b>	Luiz Antônio de Sousa	<b>Responsável pelo Departamento de Cultura:</b> João Marcos do Nascimento

## DADOS ATUALIZADOS (2024)

<b>Motivação do inventário:</b>
A relevância do local se dá por sua importância histórica e cultural, representada pela barragem que facilitou a troca de produtos entre os fazendeiros da região. Além disso, o sítio natural serve como um espaço de conservação da biodiversidade, abrigando flora e fauna locais. É um ponto de referência para ecoturismo e lazer, promovendo a conexão da comunidade com a natureza e fortalecendo a identidade cultural da área.
<b>Município:</b>
Cedro do Abaeté MG
<b>Distrito:</b>
Zona Rural
<b>Designação:</b>
Barragem da Água do Tio Polino
<b>Endereço:</b>
S 19° 10' 25.0014" W 45° 44' 20.40864"
<b>Propriedade/Situação de propriedade:</b>
Privada particular
<b>Responsável:</b>
José Raimundo do Couto
<b>Situação de Ocupação:</b>
Própria
<b>Descrição:</b>
O sítio natural é caracterizado pela barragem de cimento, que substituiu uma construção anterior de madeira devido a problemas com enchentes. Esta barragem não apenas desempenha uma função hidráulica, mas também serve como um elemento cultural e histórico da região. Ela era vital para os fazendeiros locais, que trocavam milho por fubá, reforçando as interações sociais e econômicas da comunidade. Atualmente, a barragem é um testemunho do passado e continua a fornecer água para a fazenda, sustentando práticas agrícolas tradicionais. Além disso, o entorno da barragem é um espaço para atividades recreativas, como caminhadas e observação da natureza, contribuindo para o bem-estar da comunidade.
<b>Aspectos físicos:</b>
Geografia: O morro que abriga a barragem apresenta uma diversidade de relevo, com uma vegetação densa em seu topo e áreas ao redor mais esparsas. Essa variação contribui para a formação de microhabitats que suportam diferentes espécies de flora e fauna, aumentando a biodiversidade local. Hidrografia: A barragem, construída em cimento, desempenha um papel crucial na gestão da água da região. Junto a ela, um pequeno açude próximo ao morro é utilizado para a alimentação do gado, criando um ecossistema equilibrado que favorece tanto a agricultura quanto a pecuária. A presença da água atrai uma variedade de aves e outros animais, enriquecendo a fauna local. Acessibilidade: A trilha que leva à barragem é de fácil acesso, proporcionando uma caminhada de cerca de 30 minutos em um ambiente natural. Essa trilha, apesar de não estar pavimentada, é um convite à





## PREFEITURA MUNICIPAL DE CEDRO DO ABAETÉ

Rua Cel. José Lobato, 879 - Centro – CEP: 35624-000 - Cedro do Abaeté -  
MG

Página 70 de 76

<b>Município:</b>	Cedro do Abaeté	<b>Data:</b> 31 de dezembro de 2024
<b>Prefeito:</b>	Luiz Antônio de Sousa	<b>Responsável pelo Departamento de Cultura:</b> João Marcos do Nascimento

exploração e ao contato direto com a natureza, permitindo aos visitantes uma experiência imersiva. Biodiversidade: A vegetação local é composta principalmente por capoeira, com árvores de pequeno e médio porte, que oferecem abrigo e alimento para diversas espécies. O morro, mais denso, abriga uma flora mais rica, servindo como um importante corredor ecológico. A conservação dessa biodiversidade é essencial para o equilíbrio ambiental da região, além de ser um atrativo para os ecoturistas que buscam vivenciar a natureza em sua forma mais pura.

### Proteção Legal:

#### Proteção Legal existente:

☐ Registro Imaterial ☐ Tombamento ☒ Inventário ☐ Nenhuma

#### Proteção Legal proposta:

☐ Registro Imaterial ☐ Tombamento ☐ Inventário ☒ Atualização do inventário

#### Instância:

☐ Federal ☐ Estadual ☒ Municipal

#### Situação:

☐ Existente ☒ Proposta

#### Tipo de proteção:

☒ Isolado ☐ Conjunto ☐ Nenhum

#### Inscrição:

Não se aplica.

#### Grau de integridade:

☐ Ótimo ☒ Bom ☐ Regular ☐ Ruim/Necessita intervenção

#### Análise do grau de integridade:

O sítio natural, que inclui a barragem e o morro, mantém um grau de integridade relativamente alto em termos de suas características físicas e ecológicas. A estrutura da barragem permanece intacta, e a vegetação ao redor ainda apresenta uma diversidade significativa. No entanto, a presença de visitantes e a falta de regulamentação em relação ao uso do solo podem impactar a integridade do ambiente a longo prazo.

#### Fatores de degradação:

Embora atualmente não tenham sido observados danos significativos ao sítio natural, é importante reconhecer que existem fatores que podem comprometer sua integridade no futuro. As visitas frequentes de turistas e caminhantes, embora tragam benefícios, podem levar à compactação do solo e ao desgaste da vegetação se não forem geridas adequadamente. Esse impacto, embora não visível neste momento, pode afetar a fauna local e a biodiversidade da área.

Além disso, a falta de infraestrutura adequada para controlar o escoamento de água pode resultar em erosão nas trilhas. Essa erosão, se não monitorada, pode prejudicar a vegetação e a paisagem, afetando o equilíbrio ecológico do local. Outro fator relevante é a pecuária extensiva praticada na região. Sem a implementação de práticas de manejo sustentável, essa atividade pode comprometer a qualidade do solo e a vegetação nativa, levando à degradação ambiental.

Por fim, a exploração de recursos naturais, mesmo que não intencional, representa uma ameaça à



## PREFEITURA MUNICIPAL DE CEDRO DO ABAETÉ

Rua Cel. José Lobato, 879 - Centro – CEP: 35624-000 - Cedro do Abaeté -  
MG

Página 71 de 76

<b>Município:</b>	Cedro do Abaeté	<b>Data:</b> 31 de dezembro de 2024
<b>Prefeito:</b>	Luiz Antônio de Sousa	<b>Responsável pelo Departamento de Cultura:</b> João Marcos do Nascimento

conservação do habitat, podendo resultar na diminuição da biodiversidade. Portanto, é fundamental adotar medidas de conservação proativas para evitar que esses fatores de degradação se tornem uma realidade, garantindo a preservação do sítio natural para as futuras gerações.

### Medidas de conservação:

Para garantir a preservação do sítio natural e a manutenção de sua integridade ecológica e cultural a longo prazo, é fundamental implementar medidas de conservação. Isso inclui a regulamentação do uso do solo, estabelecendo normas que limitem o acesso em áreas sensíveis e promovam práticas sustentáveis. A educação ambiental é essencial, com a implementação de programas de conscientização para visitantes e moradores sobre a importância da conservação e do uso responsável do espaço. Além disso, iniciativas de revegetação devem ser promovidas para restaurar áreas degradadas e fortalecer a vegetação local. O controle da erosão, por meio da criação de estruturas que minimizem o escoamento nas trilhas, também é crucial para preservar a paisagem. Por último, é necessário realizar monitoramento contínuo do estado do sítio, identificando mudanças e ameaças, para ajustar as estratégias de conservação conforme necessário. Essas ações são vitais para proteger o local e garantir sua integridade para as futuras gerações.


### Referências Bibliográficas/Fontes orais:

SILVA, R. J. da (2018). Gestão de Recursos Hídricos em Áreas Rurais. Editora UFV.  
CARVALHO, M. S. (2015). Tradição e Modernidade no Interior de Minas Gerais. Editora Mineralia.  
GARCIA, R. S. (2010). Patrimônio Cultural e Identidade: Uma Perspectiva Brasileira. Editora Editora da Universidade de São Paulo.

### Informações Complementares:

-

### Documentação Fotográfica:



**Foto 01:** Poço de água formado no local. Alex Alves,  
18 jul. 2024.



**Foto 02:** Remanescentes de estruturas da barragem. Alex  
Alves, 18 jul. 2024.





## PREFEITURA MUNICIPAL DE CEDRO DO ABAETÉ

Rua Cel. José Lobato, 879 - Centro – CEP: 35624-000 - Cedro do Abaeté -  
MG

Página 72 de 76

<b>Município:</b>	Cedro do Abaeté	<b>Data:</b> 31 de dezembro de 2024
<b>Prefeito:</b>	Luiz Antônio de Sousa	<b>Responsável pelo Departamento de Cultura:</b> João Marcos do Nascimento



**Foto 03:** Trecho da barragem. Alex Alves, 18 jul. 2024.



**Foto 04:** Tubulação remanescente da barragem. Alex Alves, 18 jul. 2024.



**Foto 05:** Detalhe da barragem com formação de musgos. Alex Alves, 18 jul. 2024.



**Foto 06:** Poço formado com mata densa ao redor. Alex Alves, 18 jul. 2024.





## PREFEITURA MUNICIPAL DE CEDRO DO ABAETÉ

Rua Cel. José Lobato, 879 - Centro – CEP: 35624-000 - Cedro do Abaeté -  
MG

Página 73 de 76

<b>Município:</b>	Cedro do Abaeté	<b>Data:</b> 31 de dezembro de 2024
<b>Prefeito:</b>	Luiz Antônio de Sousa	<b>Responsável pelo Departamento de Cultura:</b> João Marcos do Nascimento



**Foto 07:** Mata ao redor altamente preservada. Alex  
Alves, 18 jul. 2024.



**Foto 08:** Espelho d'água formado pelo poço. Alex Alves,  
18 jul. 2024.

### Ficha Técnica:

Levantamento: Espaço e Memória Cultural

Data: 18, jul. 2024

Elaboração: Alex Alves Pereira

Data: 31, out. 2024

Revisão: Espaço e Memória Cultural

Data: 01 nov. 2024